


Les Bois verts

Haut Doubs - Hauterive-la-Fresse (25650)



(© HSB)



Prairies, clairières

Piste variée idéale pour une première balade, liaison avec la Combe d'Hauterive.

Infos pratiques

Pratique : Ski de fond

Longueur : 2.9 km

Dénivelé positif : 53 m

Difficulté : Piste facile

Type : Fermé

Thèmes : Famille

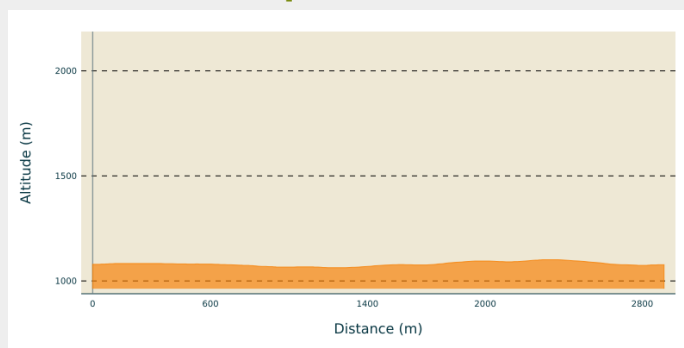
Itinéraire

Départ : La Perdrix (25650 Hauterive La Fresse)

Arrivée : La Perdrix (25650 Hauterive La Fresse)

Communes : 1. Hauterive-la-Fresse (25650)

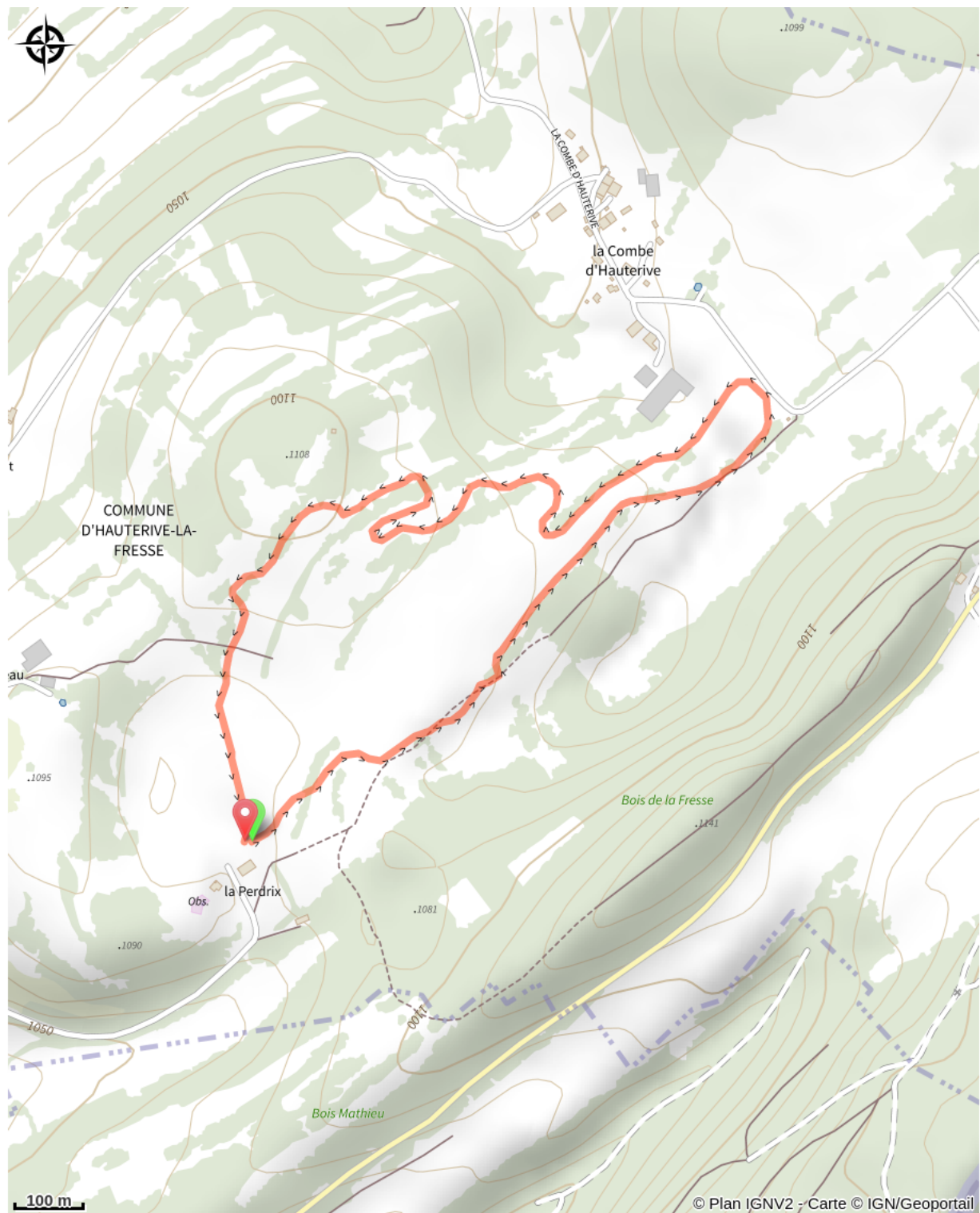
Profil altimétrique



Altitude min 1063 m Altitude max 1101 m

Du site de la Perdrix, emprunter le départ commun jusqu'à la Combe d'Hauterive entre clairières et pâturages en zones descendantes, le retour s'effectue par des petites montées en paliers successifs qui vous conduiront au sommet de la crête ou vous attend une agréable descente jusqu'au secteur de la Perdrix.

Sur votre chemin...



Toutes les infos pratiques



Les bonnes pratiques sur les pistes de ski



En skating, j'évite
les traces de classique



Je respecte
l'environnement



Pour accéder aux pistes
je paye mon Pass



Marquée fermée le 27/04/2024 à 14h15

Lieux de renseignement

Office de Tourisme Haut-Doubs -
Montbenoît

4 Rue du Val Saugeais, 25650
MONTBENOIT

contact@destination-hautdoubs.com

Tel : +33 (0)3 81 38 10 32

<https://www.tourisme-loue-saugeais.com/>



Source



ENJ / JL Girod

<https://www.espacenordiquejurassien.com/>