
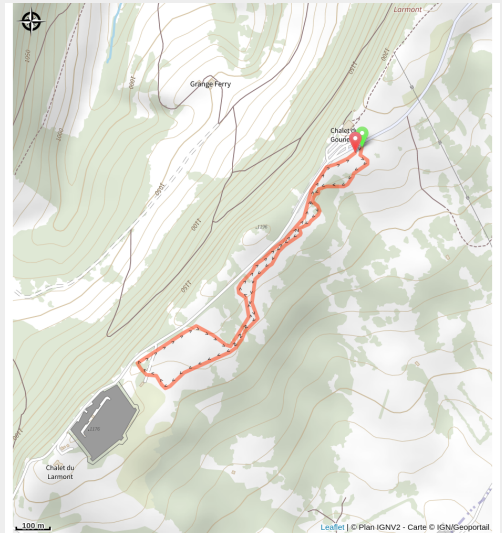


# La Catinat

Haut Doubs



(© CCGP)



## Pâturages

Piste d'initiation sur les crêtes du Larmont

## Infos pratiques

Pratique : Ski de fond

Longueur : 2.4 km

Dénivelé positif : 43 m

Difficulté : Piste facile

Type : Fermé

Thèmes : Grand Paysage

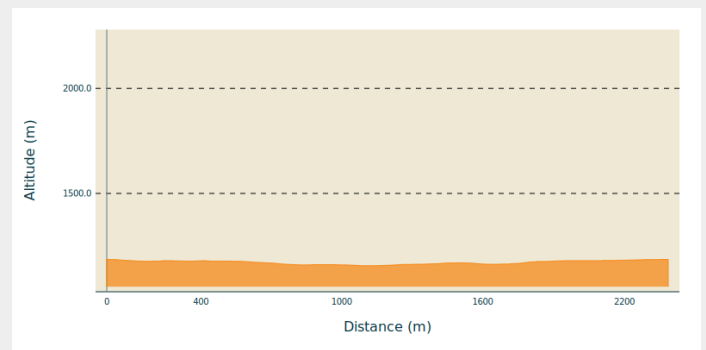
# Itinéraire

**Départ** : Le Gounefay (25300 Pontarlier)

**Arrivée** : Le Gounefay (25300 Pontarlier)

**Communes** : 1. Pontarlier (25300)

## Profil altimétrique



Altitude min 1156 m Altitude max 1186 m

Prendre la piste sous la route d'accès au Gounefay, profil descendant jusqu'au Fort Catinat (prudence sur les descentes) puis remonter entre pâtures et bosquets. Petit aperçu sur les crêtes du Jura et au loin les Alpes Vaudoises (Diablerets/Oldehore ou Becca d'Audon).

Le Fort Catinat (ou Larmont supérieur) a été construit entre 1879 et 1883 par le maréchal Catinat pour protéger des attaques venant de l'Est et passant par-dessus le Larmont.

# Sur votre chemin...



# Toutes les infos pratiques

## **i** Les bonnes pratiques sur les pistes de ski



En skating, j'évite  
les traces de classique



Je respecte  
l'environnement



Pour accéder aux pistes  
je paye mon Pass

**✗** Marquée fermée le 18/04/2026 à 16h15

## **i** Lieux de renseignement

**Office de tourisme de Pontarlier**  
14bis, rue de la Gare, 25300 PONTARLIER  
pontarlier@destination-hautdoubs.com  
Tel : +33 (0)3 81 46 48 33  
<https://www.pontarlier.org/>



## Source



ENJ / JL Girod

<https://www.espacenordiquejurassien.com/>