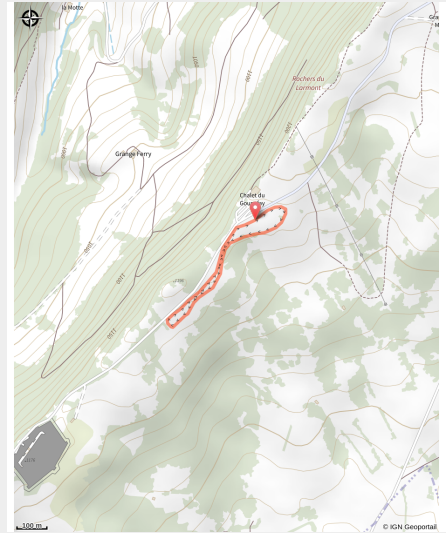


La Catinat (découverte)

Haut Doubs - CC Grand Pontarlier - Pontarlier



(©Jean Luc Girod)



*Piste d'initiation sur les crêtes du
Larmont*
Pâturages

Infos pratiques

Pratique : Ski de fond

Longueur : 1.3 km

Dénivelé positif : 16 m

Difficulté : Piste facile

Type : Fermé

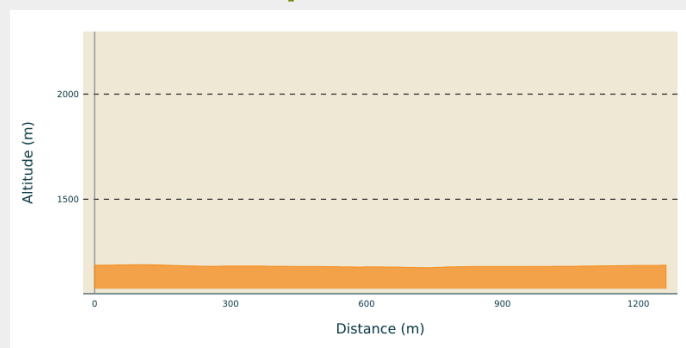
Thèmes : Grand Paysage

Itinéraire

Départ : Gounefay 25300 Pontarlier

Communes : 1. Pontarlier

Profil altimétrique

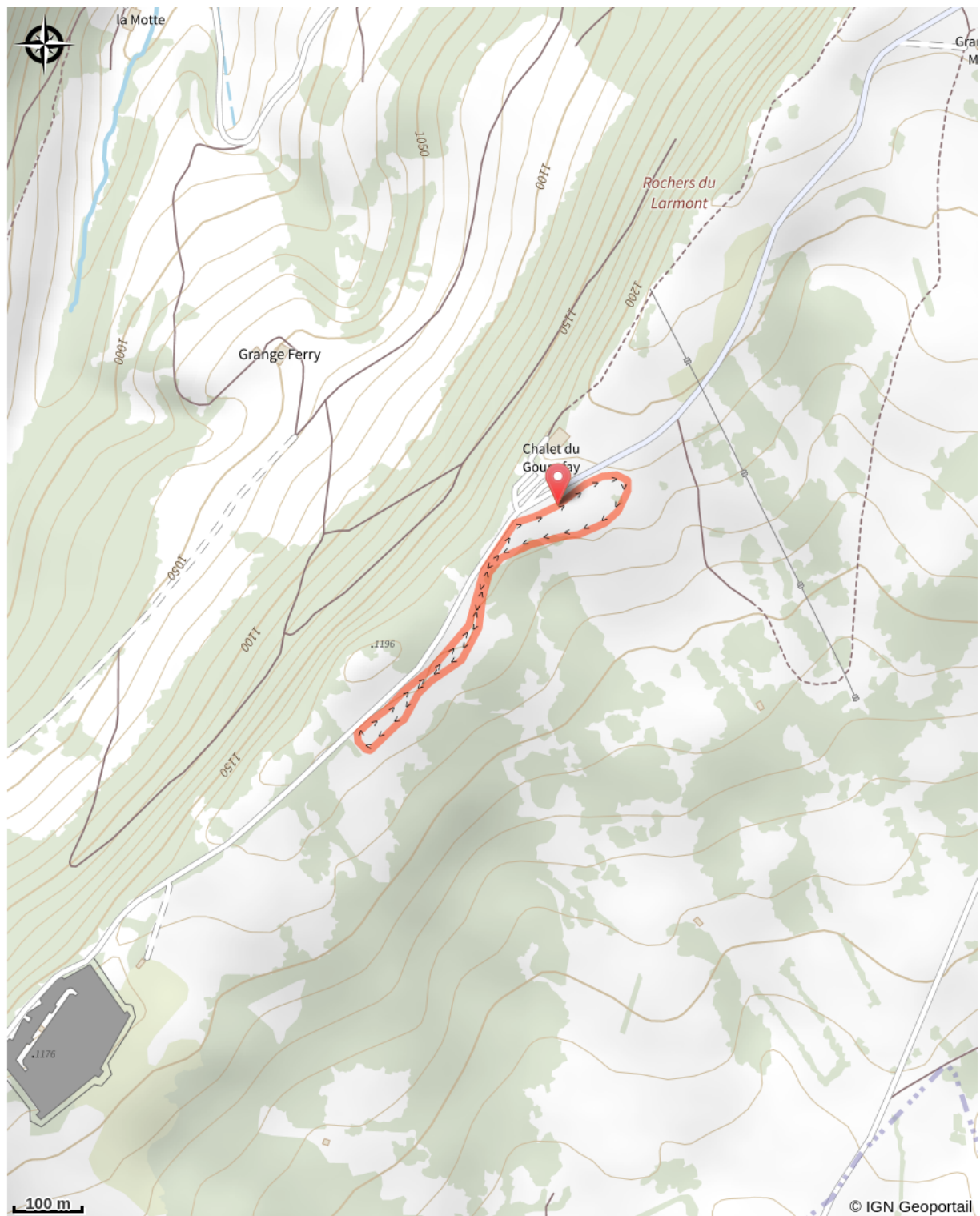


Altitude min 1174 m Altitude max 1188 m

Prendre la piste sous la route d'accès au Gounefay, profil descendant jusqu'au Fort Catinat (prudence sur les descentes) puis remonter entre pâtures et bosquets. Petit aperçu sur les crêtes du Jura et au loin les Alpes Vaudoises (Diablerets/Oldehore ou Becca d'Audon).

Le Fort Catinat (ou Larmont supérieur) a été construit entre 1879 et 1883 par le maréchal Catinat pour protéger des attaques venant de l'Est et passant par-dessus le Larmont.

Sur votre chemin...



Toutes les infos pratiques

 **Marquée fermée le 06/12/2023 à 15h15**

Lieux de renseignement

Office de tourisme de Pontarlier

14bis, rue de la Gare, 25300 PONTARLIER

pontarlier@destination-hautdoubs.com

Tel : +33 (0)3 81 46 48 33

<https://www.pontarlier.org/>



Source



ENJ / JL Girod

<https://www.espacenordiquejurassien.com/>