
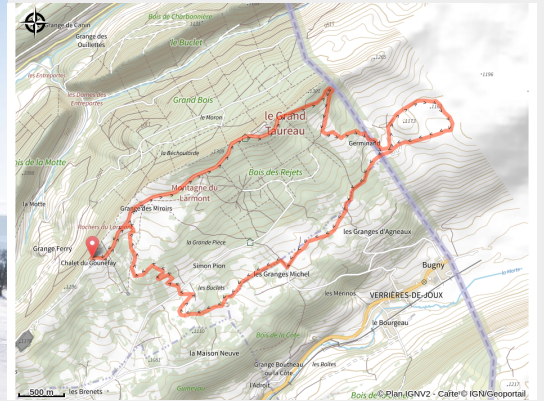


La Franco-Suisse

Haut Doubs - Pontarlier (25300)



(© CCGP)



Piste entre forêts et pâturages

Piste pour skieurs confirmés qui veulent avaler des kilomètres et profiter du réseau de pistes suisse ! Sur le chemin hivernal de l'absinthe.

Infos pratiques

Pratique : Ski de fond

Longueur : 13.5 km

Dénivelé positif : 303 m

Difficulté : Piste difficile

Type : Fermé

Thèmes : Franco-suisse, Sportif

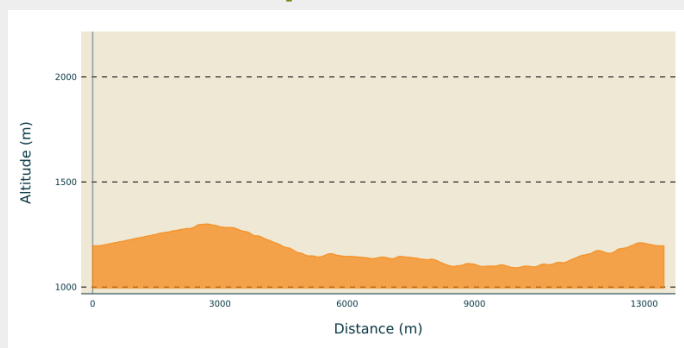
Itinéraire

Départ : Le Gounefay (25300
PONTARLIER)

Arrivée : Le Gounefay (25300
PONTARLIER)

Communes : 1. Pontarlier (25300)

Profil altimétrique

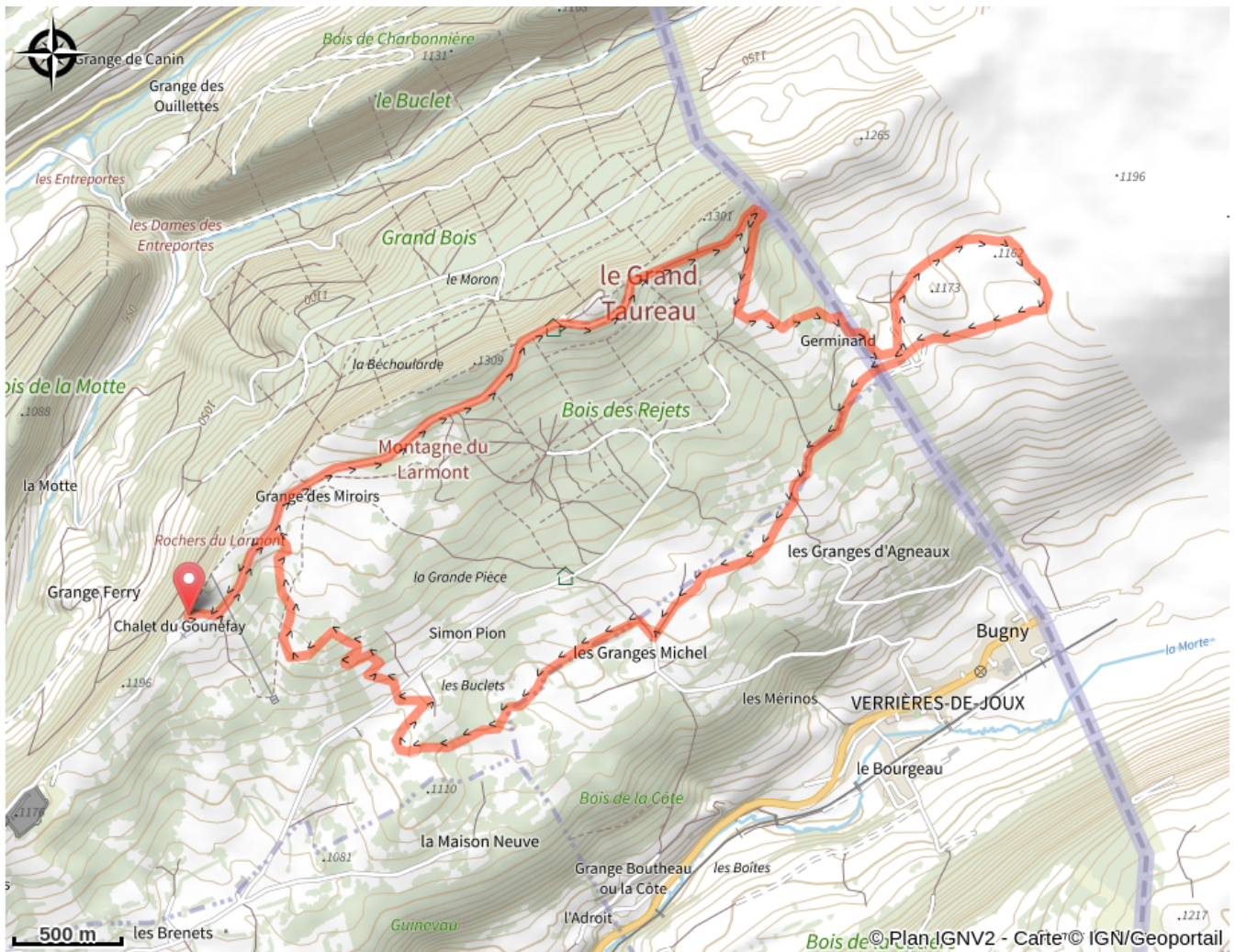


Altitude min 1092 m Altitude max 1301 m

Suivre la piste d'Anouk qui monte vers le Grand Taureau puis descendre jusqu'à la clairière de Germinand. De là bifurquer à gauche dans le grand champ (descente rapide) pour une boucle qui rejoint le hameau des Cernets (avec une auberge !!) puis retour à Germinand pour rejoindre la piste d'Anouk et retour au Gounefay. Depuis les Cernets, il est possible de « rallonger » l'itinéraire en utilisant les pistes des Cernets direction la Brévine...

Le hameau des Cernets se situe à l'extrémité ouest du canton de Neuchâtel sur la commune des Verrières-de-Joux suisse.

Sur votre chemin...



Toutes les infos pratiques



Les bonnes pratiques sur les pistes de ski



En skating, j'évite les traces de classique



Je respecte l'environnement



Pour accéder aux pistes je paye mon Pass



Marquée fermée le 06/05/2024 à 14h15



Lieux de renseignement

Office de tourisme de Pontarlier

14bis, rue de la Gare, 25300 PONTARLIER

pontarlier@destination-hautdoubs.com

Tel : +33 (0)3 81 46 48 33

<https://www.pontarlier.org/>

DESTINATION

Haut-Doubs

Source



ENJ / JL Girod

<https://www.espacenordiquejurassien.com/>