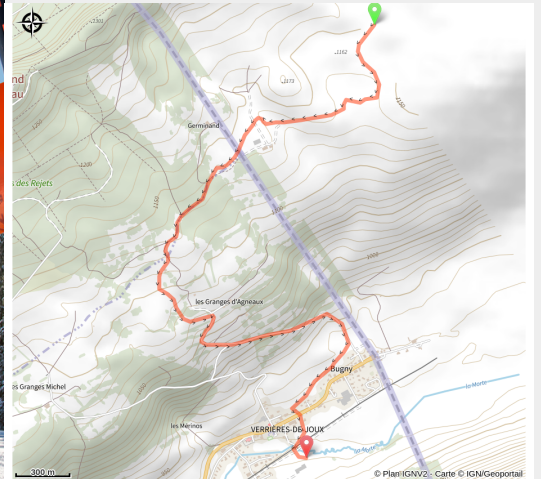


GTJ ski - 05 : Les Cernets - Les Verrières

Haut Doubs - Pontarlier (25300)



(Laurent Cheviet)



Infos pratiques

Pratique : Ski de fond


Longueur : 5.0 km

Dénivelé positif : 22 m

Type : Fermé

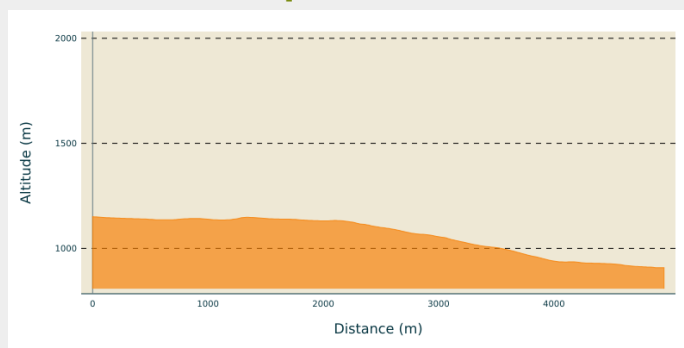
Itinéraire

Départ : Les Cernets (2126 LES
VERRIERES / CH)

Balisage :  Itinéraire Grande traversée
du Jura

Communes : 1. Pontarlier (25300)

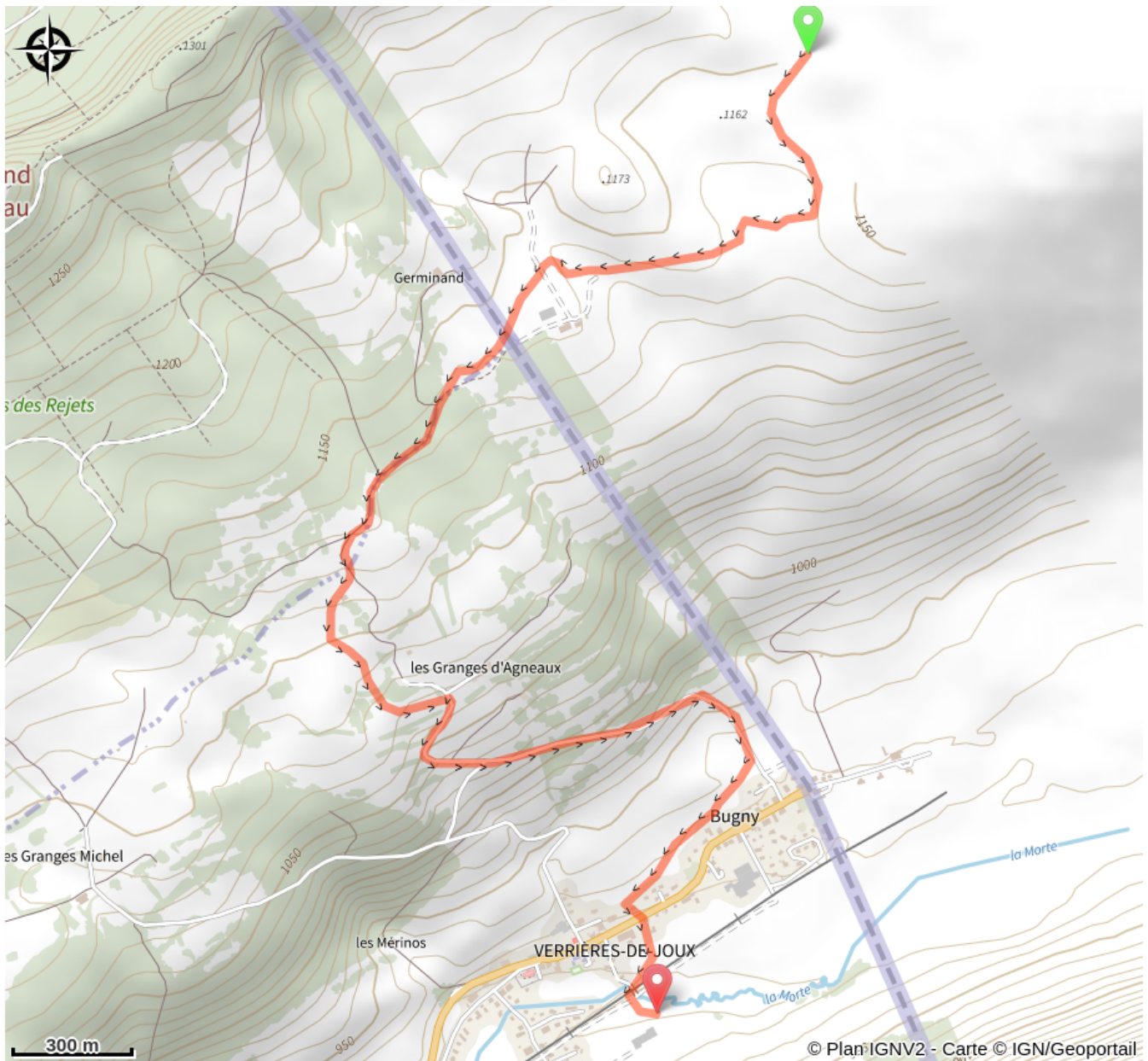
Profil altimétrique



Altitude min 908 m Altitude max 1151 m

Les Seignes - Les Verrières de Joux : Dominé par les Rochers du Cerf, la piste joue à saute-frontière jusqu'au lieu-dit des Cernets en Suisse. Ensuite elle rejoint la France et gagne le village frontalier des Verrières de Joux par une longue descente technique sur un versant ensoleillé.

Sur votre chemin...



Toutes les infos pratiques



Les bonnes pratiques sur les pistes de ski



En skating, j'évite les traces de classique



Je respecte l'environnement



Pour accéder aux pistes je paye mon Pass



Marquée fermée le 29/04/2025 à 14h15



Lieux de renseignement

Office de tourisme de Pontarlier

14bis, rue de la Gare, 25300 PONTARLIER

pontarlier@destination-hautdoubs.com

Tel : +33 (0)3 81 46 48 33

<https://www.pontarlier.org/>

DESTINATION

Haut-Doubs

Source



Espace Nordique Jurassien

<http://www.espacenordiquejurassien.com>



Grandes traversées du Jura

GTJ

<https://www.gtj.asso.fr/>