
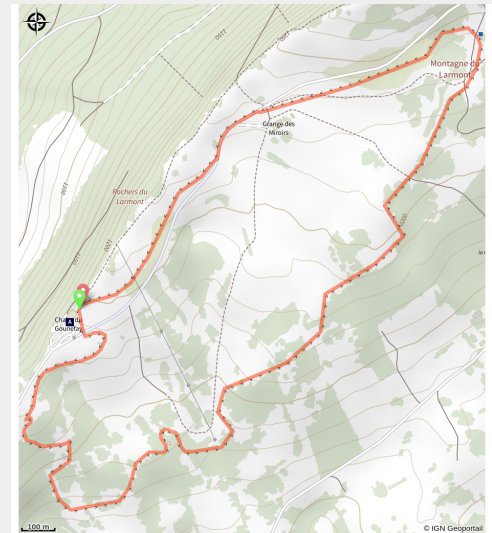


# Le Tour des Citernes

Haut Doubs - CC Grand Pontarlier - Pontarlier



(©Jean-Luc Girod)



## *de pâturages en citernes*

Espace semi ouvert pâturages alternant avec bosquets d'arbres, reculées, le tout avec une superbe vue panoramique sur la Haute Chaîne et les Alpes.

## Infos pratiques

Pratique : Raquettes

Longueur : 5.2 km

Dénivelé positif : 133 m

Difficulté : Piste facile

Type : Ouvert

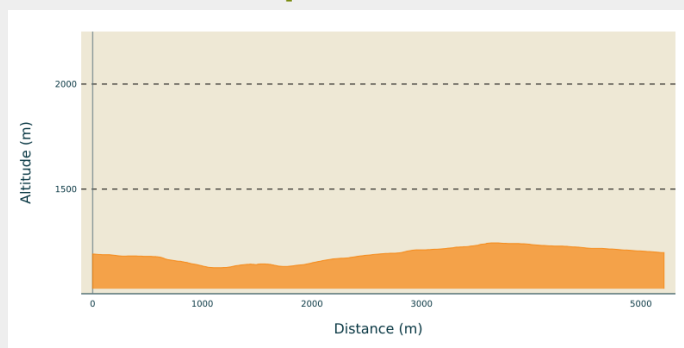
Thèmes : Alpages

# Itinéraire

**Départ** : Le Gounefay 25300 Pontarlier

**Communes** : 1. Pontarlier

## Profil altimétrique



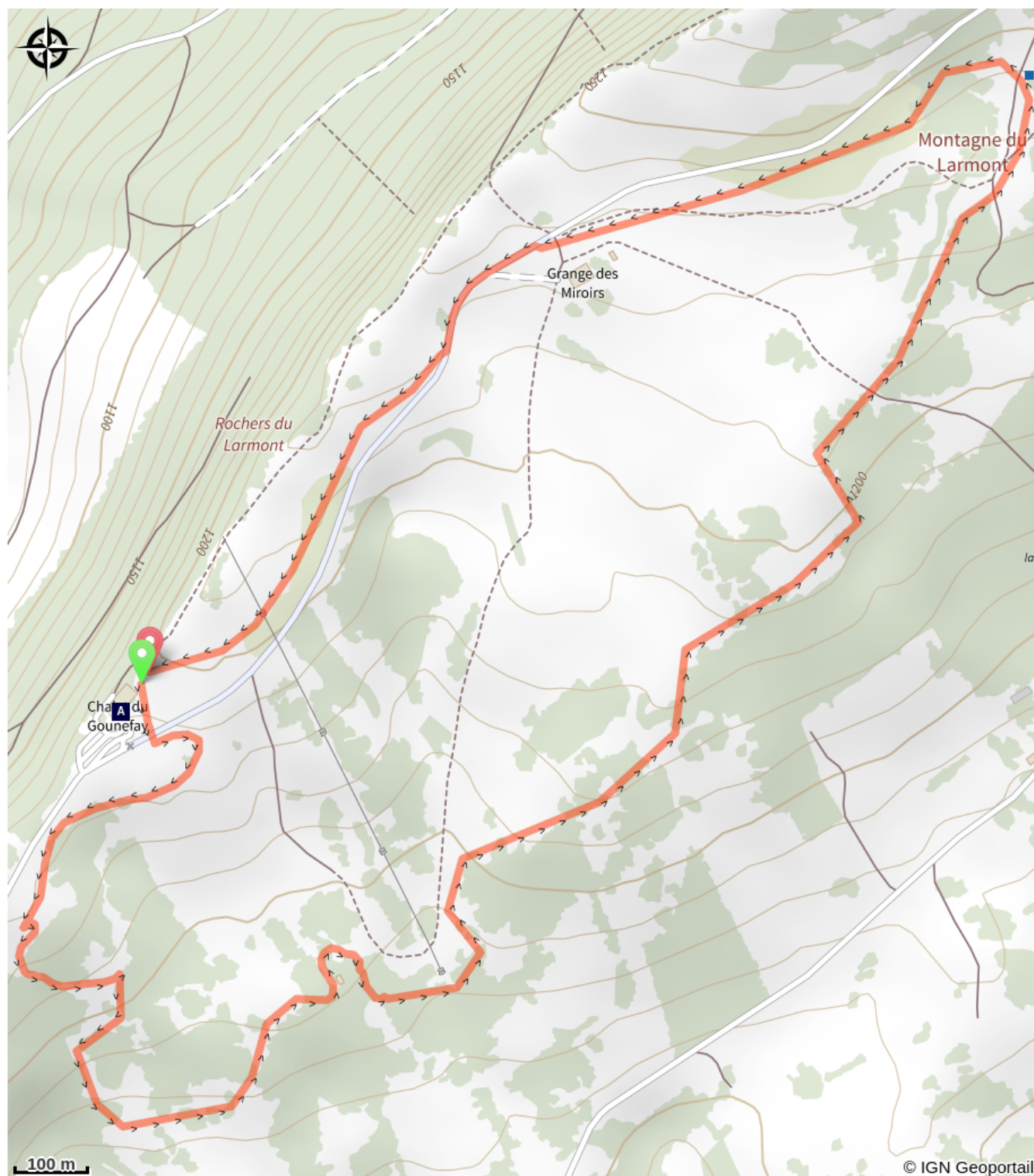
Altitude min 1126 m Altitude max 1244 m

Départ derrière le bâtiment complexe du Gounefay, partir sur votre droite, traverser la piste partagée et descendre en direction de la piste de luges, traverser des pistes ski de fond, passer vers une première citerne, passage vers le téléski de la Glacière où vous pourrez admirer le gouffre de la Glacière, ensuite alternance de passage en sous-bois, reculée, pâturage, passage vers la deuxième citerne et retour en direction de la ferme des Miroirs par les pâturages, au niveau de la ferme, reprendre la piste partagée sur le côté droit jusqu'au Gounefay.

Piste à privilégier par mauvais temps, vent ou neige !

Les abris citernes sont très courants dans les pâturages jurassiens d'altitude, sur un relief karstique, ils ont un rôle fondamental car ils permettent de recueillir et stocker l'eau de pluie (citerne sous le toit) pour abreuver les troupeaux.

# Sur votre chemin...



🏠 Salle hors sac du Gounefay (A)

# Toutes les infos pratiques



Marquée ouverte le 27/01/2023 à 10h03

## Lieux de renseignement

### Office de tourisme de Pontarlier

14bis, rue de la Gare, 25300 PONTARLIER

[pontarlier@destination-hautdoubs.com](mailto:pontarlier@destination-hautdoubs.com)

Tel : +33 (0)3 81 46 48 33

<https://www.pontarlier.org/>



## Source



ENJ / JL Girod

<https://www.espacenordiquejurassien.com/>

# Sur votre chemin...

---

🏠 Salle hors sac du Gounefay (A)