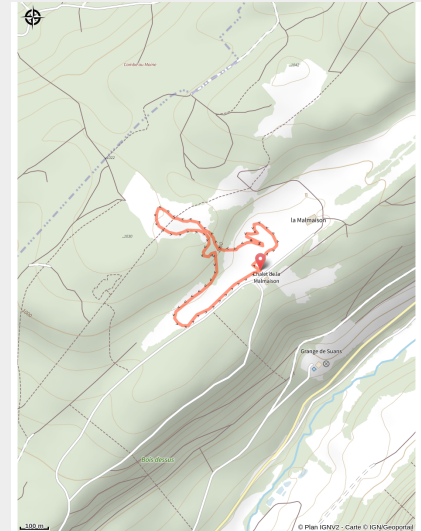


La piste éclairée Lionel Duxin

Haut Doubs - Pontarlier (25300)



(© CCGP)



Infos pratiques

Pratique : Ski de fond

Longueur : 2.0 km

Dénivelé positif : 40 m

Difficulté : Piste difficile

Type : Fermé

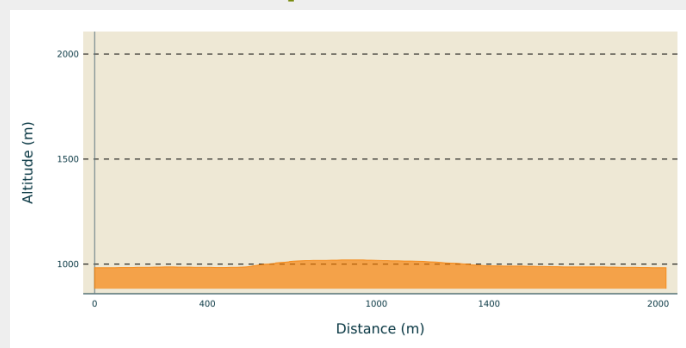
Itinéraire

Départ : La Malmaison (25300 Pontarlier)

Arrivée : La Malmaison (25300 Pontarlier)

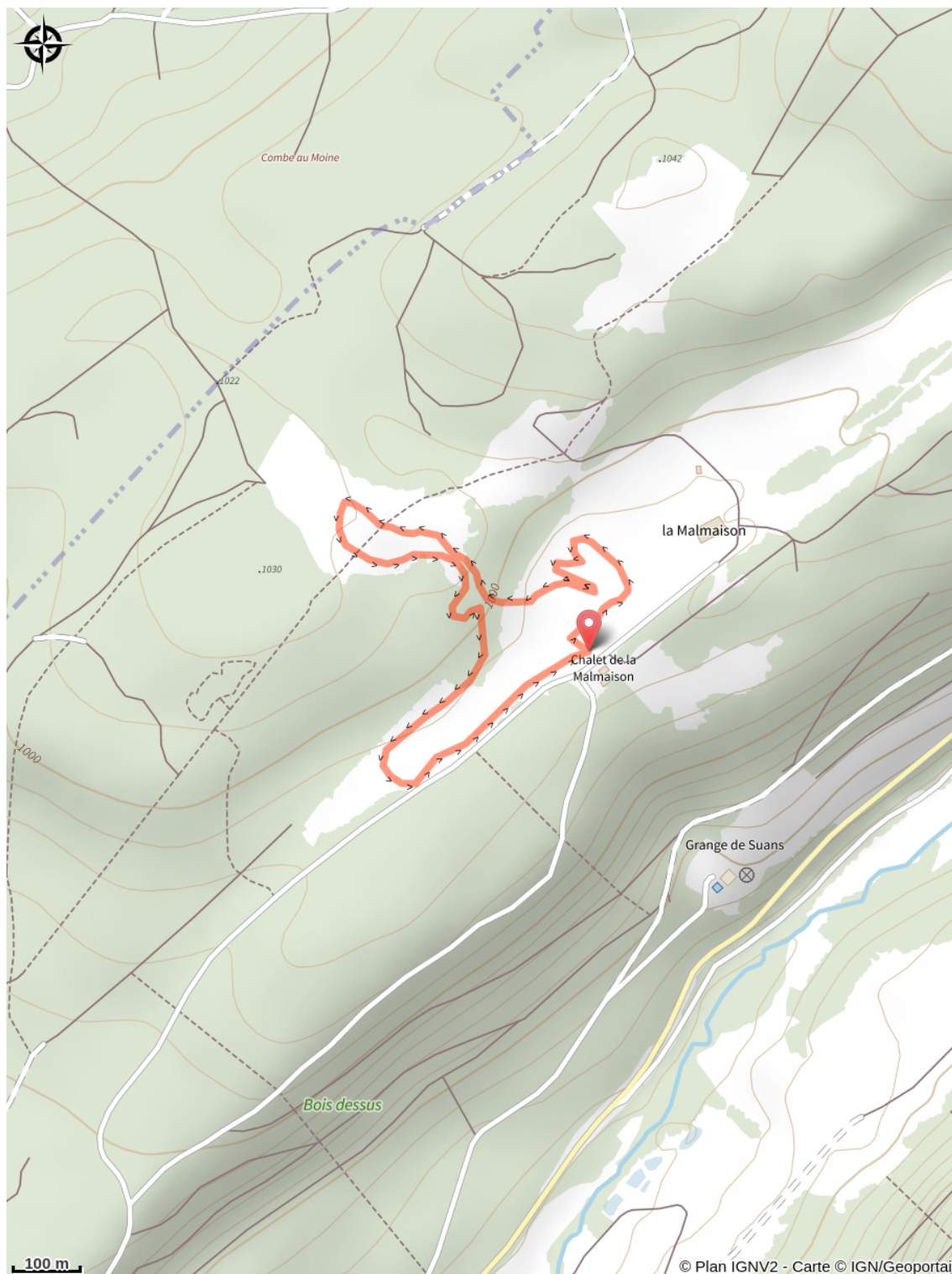
Communes : 1. Pontarlier (25300)

Profil altimétrique



Altitude min 983 m Altitude max 1020 m

Sur votre chemin...



Toutes les infos pratiques



Les bonnes pratiques sur les pistes de ski



En skating, j'évite les traces de classique



Je respecte l'environnement



Pour accéder aux pistes je paye mon Pass



Marquée fermée le 03/05/2024 à 14h15



Lieux de renseignement

Office de tourisme de Pontarlier

14bis, rue de la Gare, 25300 PONTARLIER

pontarlier@destination-hautdoubs.com

Tel : +33 (0)3 81 46 48 33

<https://www.pontarlier.org/>

DESTINATION

Haut-Doubs

Source



Espace Nordique Jurassien

<http://www.espacenordiquejurassien.com>