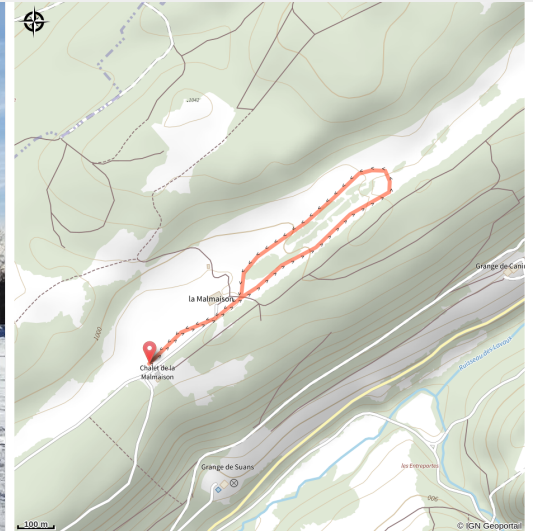


Le petit tour des écoles

Haut Doubs - CC Grand Pontarlier - Pontarlier



(©Jean-Luc Girod)



*Piste d'initiation sur les crêtes du
Larmont*
Pâturages

Infos pratiques

Pratique : Ski de fond

Longueur : 1.9 km

Dénivelé positif : 26 m

Difficulté : Piste facile

Type : Ouvert

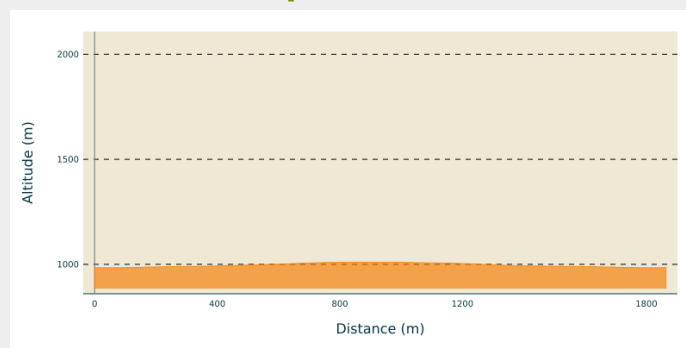
Thèmes : Famille

Itinéraire

Départ : Le Gounefay 25300 Pontarlier

Communes : 1. Pontarlier

Profil altimétrique

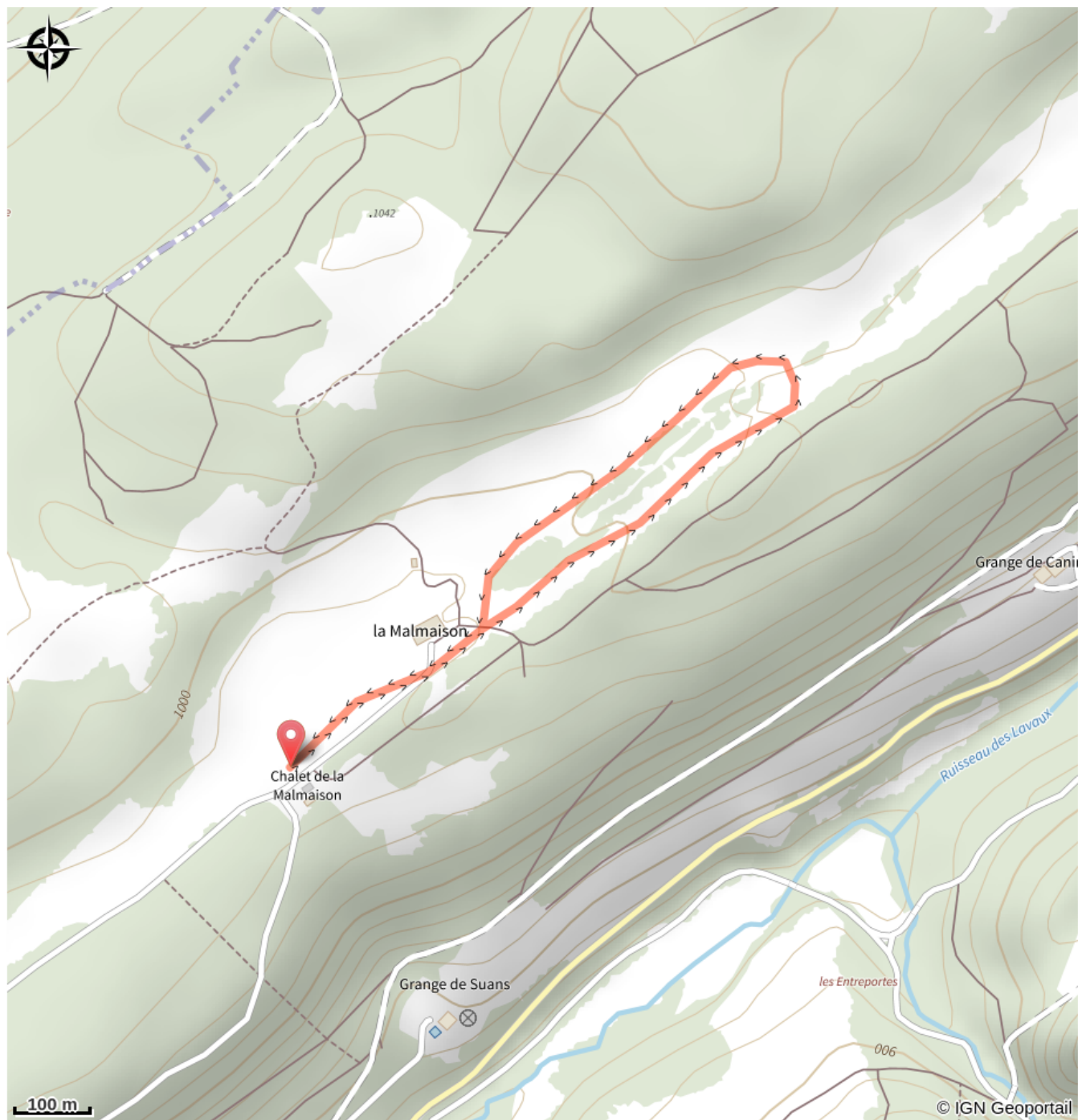


Altitude min 984 m Altitude max 1010 m

Prendre la piste sous la route d'accès au Gounefay, puis remonter le long du parking, au carrefour des pistes (verte, bleue, rouge et noire) tourner à gauche petite descente et retour au point de départ.

Petite piste d'initiation au ski nordique simple et variée.

Sur votre chemin...



Toutes les infos pratiques



Marquée ouverte le 27/01/2023 à 10h03

Lieux de renseignement

Office de tourisme de Pontarlier

14bis, rue de la Gare, 25300 PONTARLIER

pontarlier@destination-hautdoubs.com

Tel : +33 (0)3 81 46 48 33

<https://www.pontarlier.org/>



Source



ENJ / JL Girod

<https://www.espacenordiquejurassien.com/>