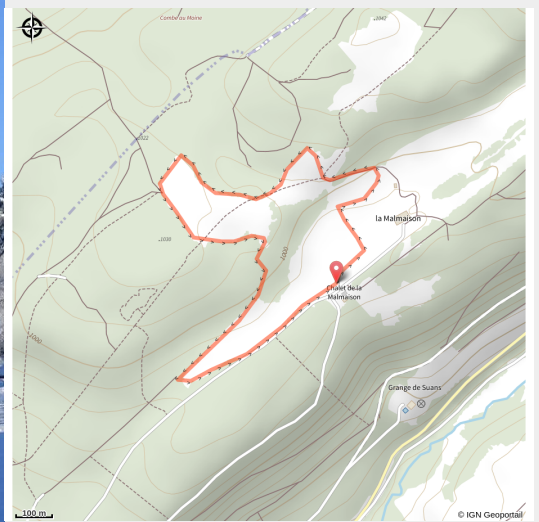


Le Toit de la Malmaison

Haut Doubs - CC Grand Pontarlier - Pontarlier



(©Jean-Luc_Girod)



Jolie boucle d'initiation à la raquette
Clairière, forêt de sapins

Infos pratiques

Pratique : Raquettes

Longueur : 2.8 km

Dénivelé positif : 48 m

Difficulté : Piste facile

Type : Ouvert

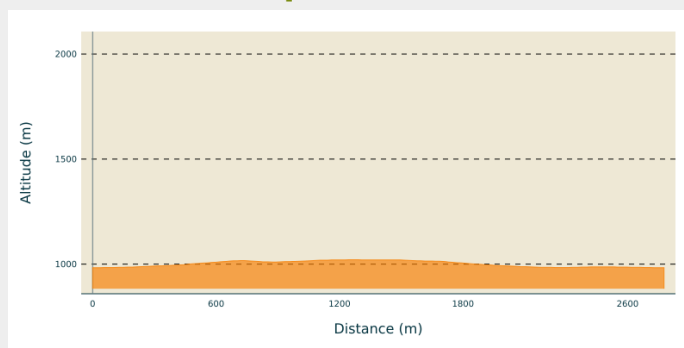
Thèmes : Au fil des villages

Itinéraire

Départ : Parking La Malmaison 25300
Pontarlier

Communes : 1. Pontarlier

Profil altimétrique

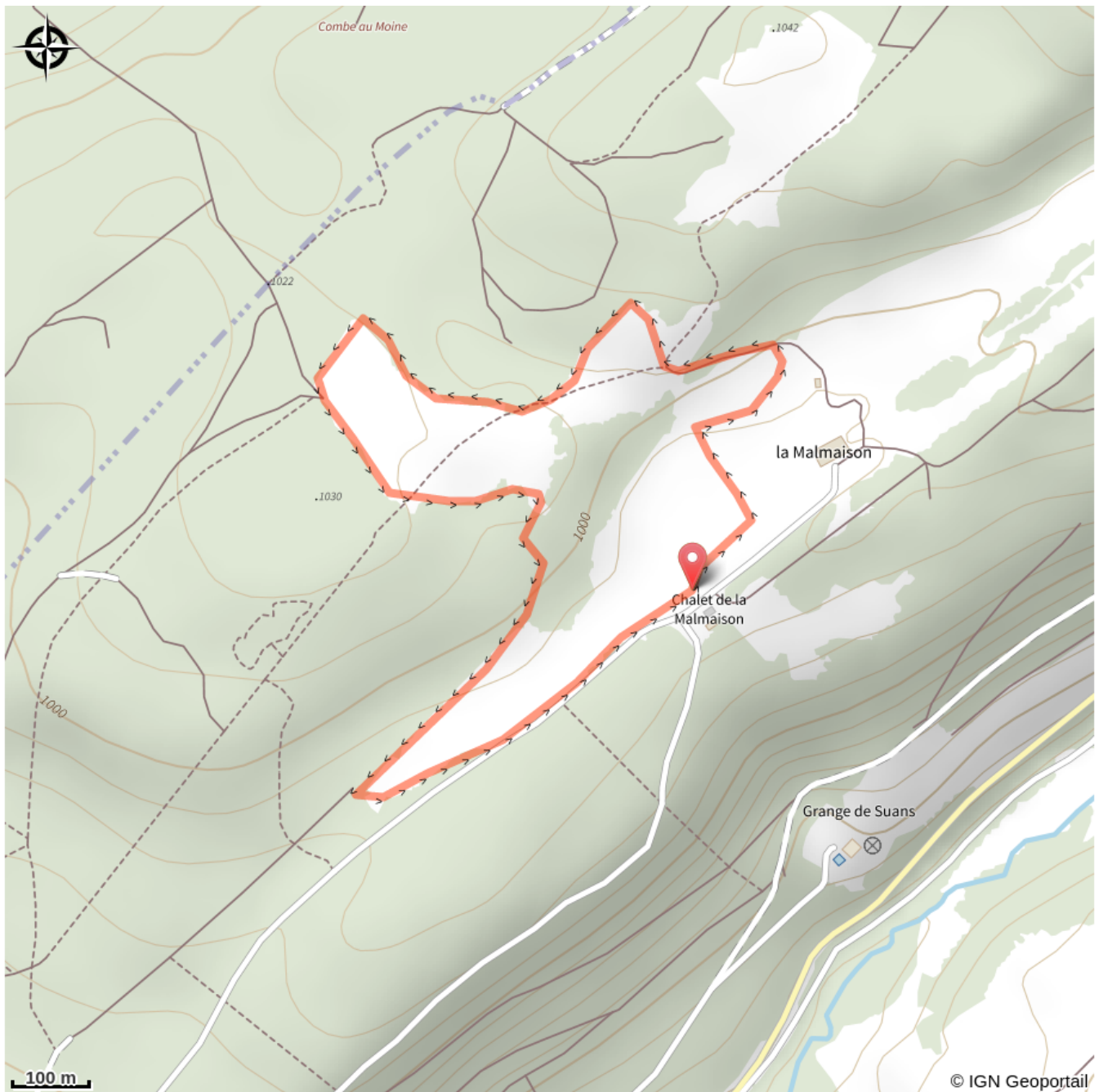


Altitude min 983 m Altitude max 1021 m

Le parcours part à gauche en direction du fond de la combe (« Bout du Monde »), puis monte à droite par la forêt dans la clairière supérieure, en fait le tour pour redescendre dans la combe en direction du chalet de la Malmaison et son parking.

Le site de la Malmaison, très proche de Pontarlier a la particularité d'être un alpage appartenant à la commune de la Planée. Une ferme typique du Haut-Doubs et son « tuyé » située dans une combe offre un décor authentique.

Sur votre chemin...



Toutes les infos pratiques



Marquée ouverte le 27/01/2023 à 13h05

Lieux de renseignement

Office de tourisme de Pontarlier

14bis, rue de la Gare, 25300 PONTARLIER

pontarlier@destination-hautdoubs.com

Tel : +33 (0)3 81 46 48 33

<https://www.pontarlier.org/>



Source



ENJ / JL Girod

<https://www.espacenordiquejurassien.com/>