
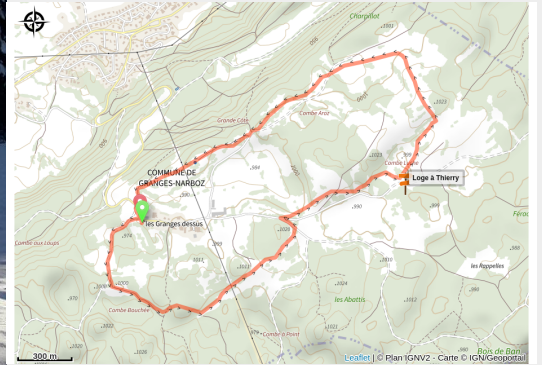


Circuit de la Loge

Haut Doubs



(© CCGP)



Infos pratiques

Pratique : Raquettes

Longueur : 5.5 km

Dénivelé positif : 125 m

Difficulté : Piste moyenne

Type : Fermé

Thèmes : Au fil des villages

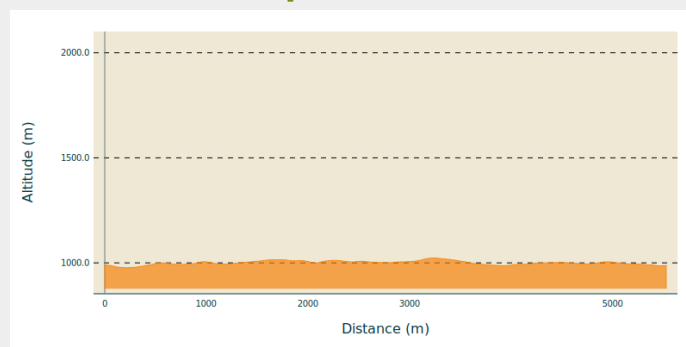
Itinéraire

Départ : Départ des pistes des Granges Dessus (25300 GRANGES NARBOZ)

Arrivée : Départ des pistes des Granges Dessus (25300 GRANGES NARBOZ)

Communes : 1. Granges-Narboz (25300)

Profil altimétrique



Altitude min 977 m Altitude max 1023 m

Boucle en raquettes à neige, de 7 km, depuis les Granges Dessus.

Sur votre chemin...



Toutes les infos pratiques

i Les bonnes pratiques sur les pistes raquettes



Je reste sur la piste
qui m'est dédiée



Les chiens sont interdits
sur les pistes de ski.
Ailleurs, ils doivent être
tenus en laisse



Je respecte
les propriétés privées

✗ Marquée fermée le 11/03/2026 à 11h03

i Lieux de renseignement

Office de tourisme de Pontarlier

14bis, rue de la Gare, 25300 PONTARLIER

pontarlier@destination-hautdoubs.com

Tel : +33 (0)3 81 46 48 33

<https://www.pontarlier.org/>



Source



Espace Nordique Jurassien

<http://www.espacenordiquejurassien.com>