
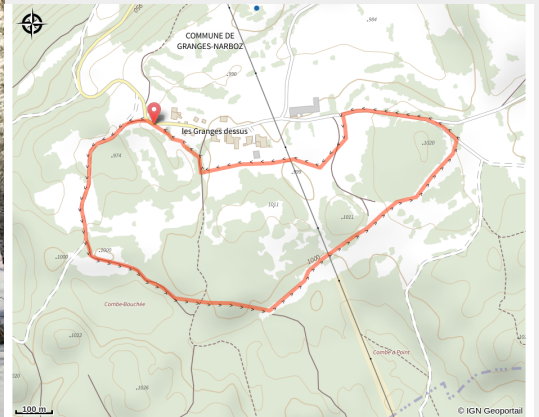


La Balade du Sanglier

Haut Doubs - CC Grand Pontarlier - Granges-Narboz



(P. Lebugle)



Infos pratiques

Pratique : Raquettes

Longueur : 2.9 km

Dénivelé positif : 59 m

Difficulté : Piste facile

Type : Ouvert

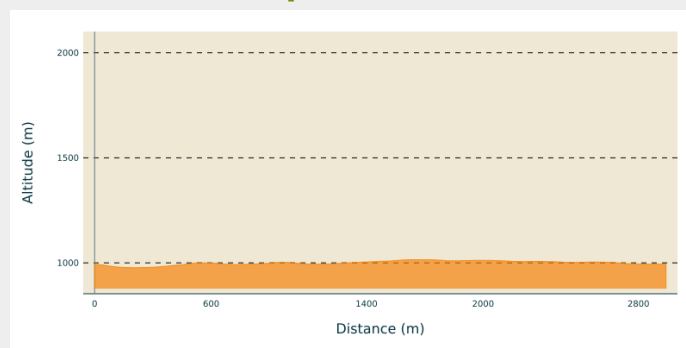
Thèmes : Au fil des villages

Itinéraire

Départ : Départ des pistes des Granges Dessus (25300 Granges Narboz)

Communes : 1. Granges-Narboz

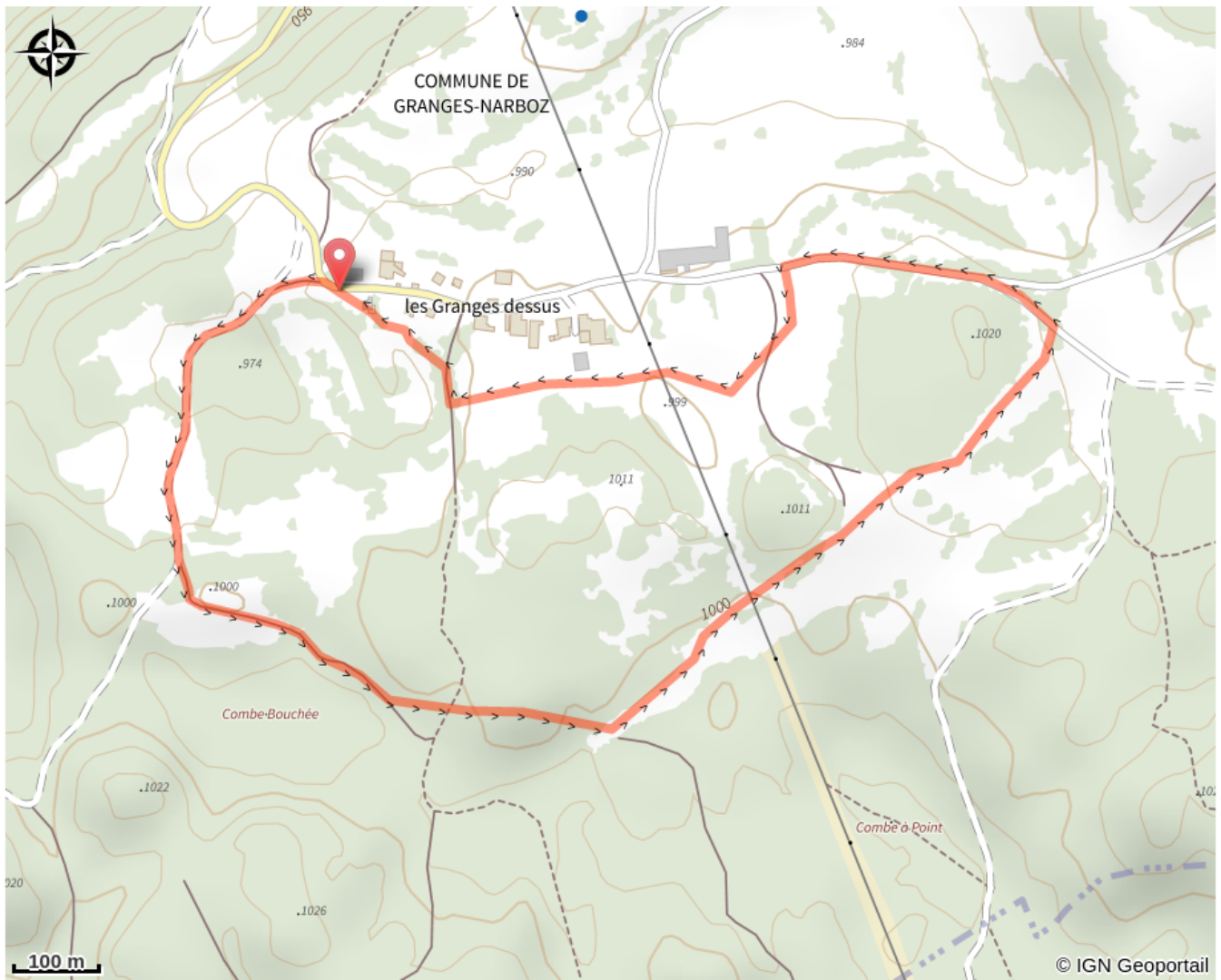
Profil altimétrique



Altitude min 977 m Altitude max 1015 m

Boucle raquette facile de 3 km.

Sur votre chemin...



Toutes les infos pratiques



Marquée ouverte le 27/01/2023 à 10h03

Lieux de renseignement

Office de tourisme de Pontarlier

14bis, rue de la Gare, 25300 PONTARLIER

pontarlier@destination-hautdoubs.com

Tel : +33 (0)3 81 46 48 33

<https://www.pontarlier.org/>



Source



Espace Nordique Jurassien

<http://www.espacenordiquejurassien.com>