
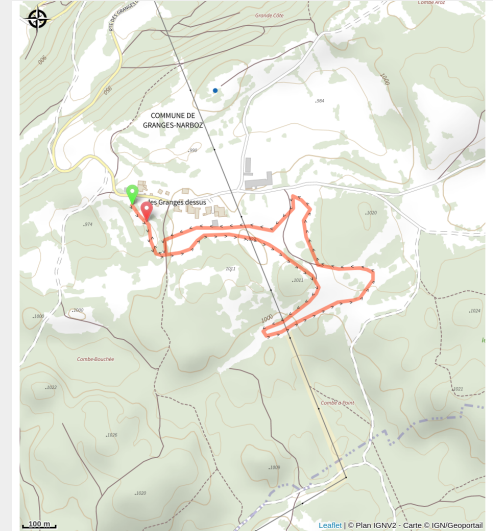


La Mélitine

Haut Doubs



(© CCGP)



Infos pratiques

Pratique : Ski de fond

Longueur : 2.6 km

Dénivelé positif : 47 m

Difficulté : Piste facile

Type : Fermé

Thèmes : Famille

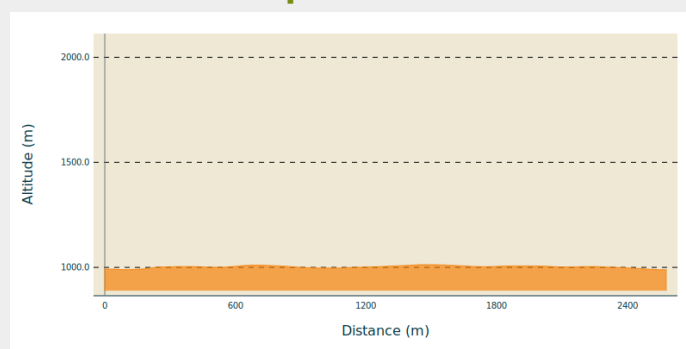
Itinéraire

Départ : Départ des pistes des Granges Dessus (25300 Granges Narboz)

Arrivée : Départ des pistes des Granges Dessus (25300 Granges Narboz)

Communes : 1. Granges-Narboz (25300)

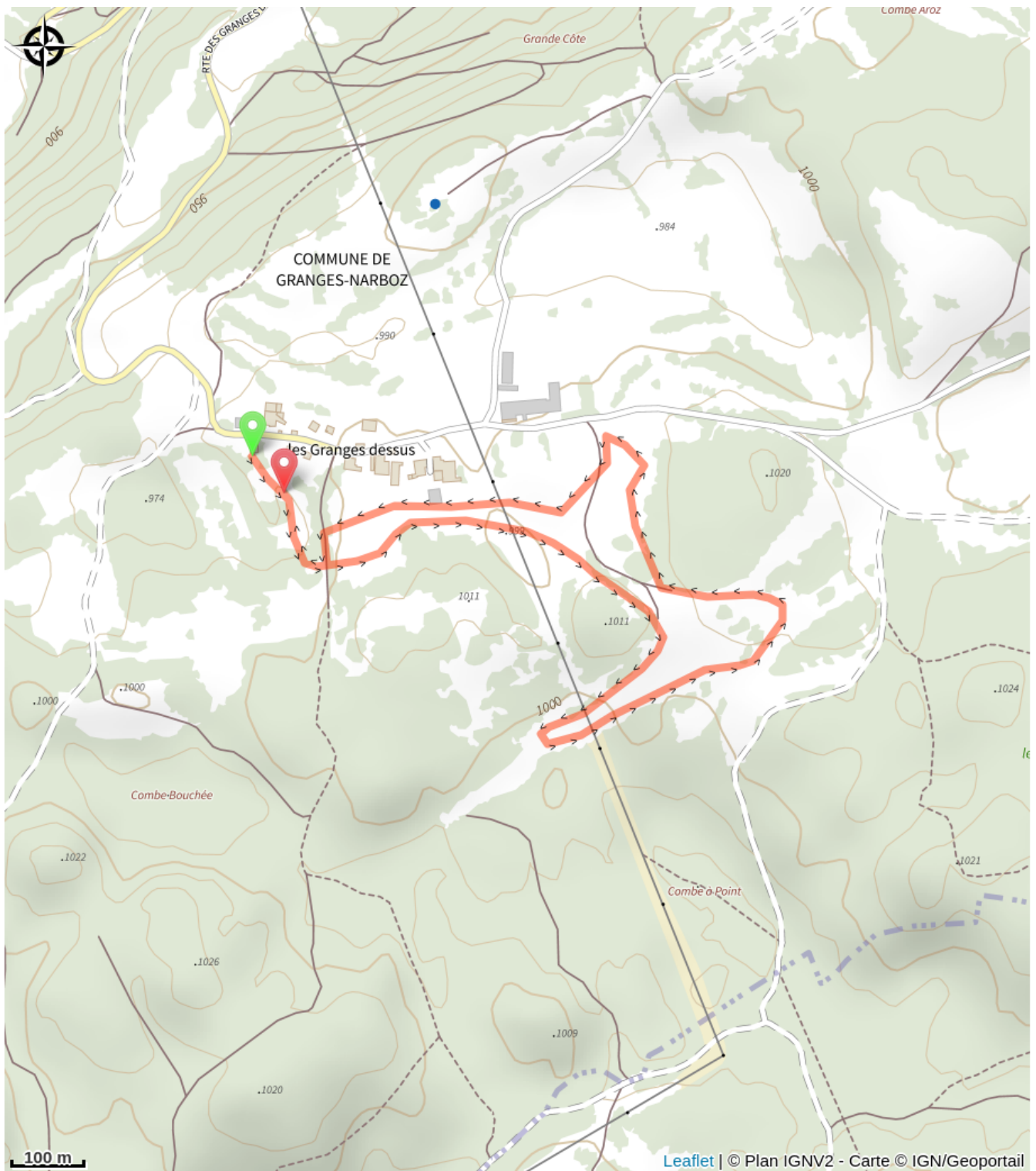
Profil altimétrique



Altitude min 989 m Altitude max 1013 m

Piste verte très facile idéale pour débiter le ski de fond.

Sur votre chemin...



Toutes les infos pratiques

i Les bonnes pratiques sur les pistes de ski



✗ Marquée fermée le 06/06/2026 à 09h30

i Lieux de renseignement

Office de tourisme de Pontarlier
14bis, rue de la Gare, 25300 PONTARLIER
pontarlier@destination-hautdoubs.com
Tel : +33 (0)3 81 46 48 33
<https://www.pontarlier.org/>



Source



Espace Nordique Jurassien
<http://www.espacenordiquejurassien.com>