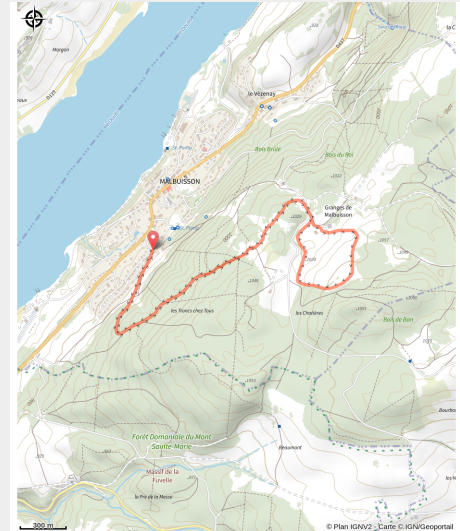


Les Granges de Malbuisson

Haut Doubs - Métabief - Malbuisson - Les Fourgs - Malbuisson
(25160)



(Laurent Cheviet)



Infos pratiques

Pratique : Pistes multi-activités

Longueur : 6.3 km

Dénivelé positif : 194 m

Type : Fermé

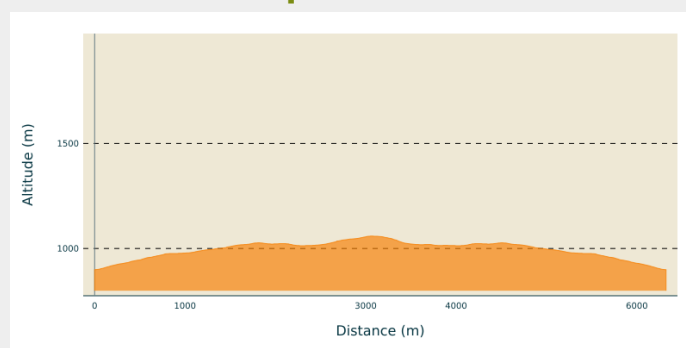
Itinéraire

Départ : Malbuisson (25160)

Arrivée : Malbuisson (25160)

Communes : 1. Malbuisson (25160)

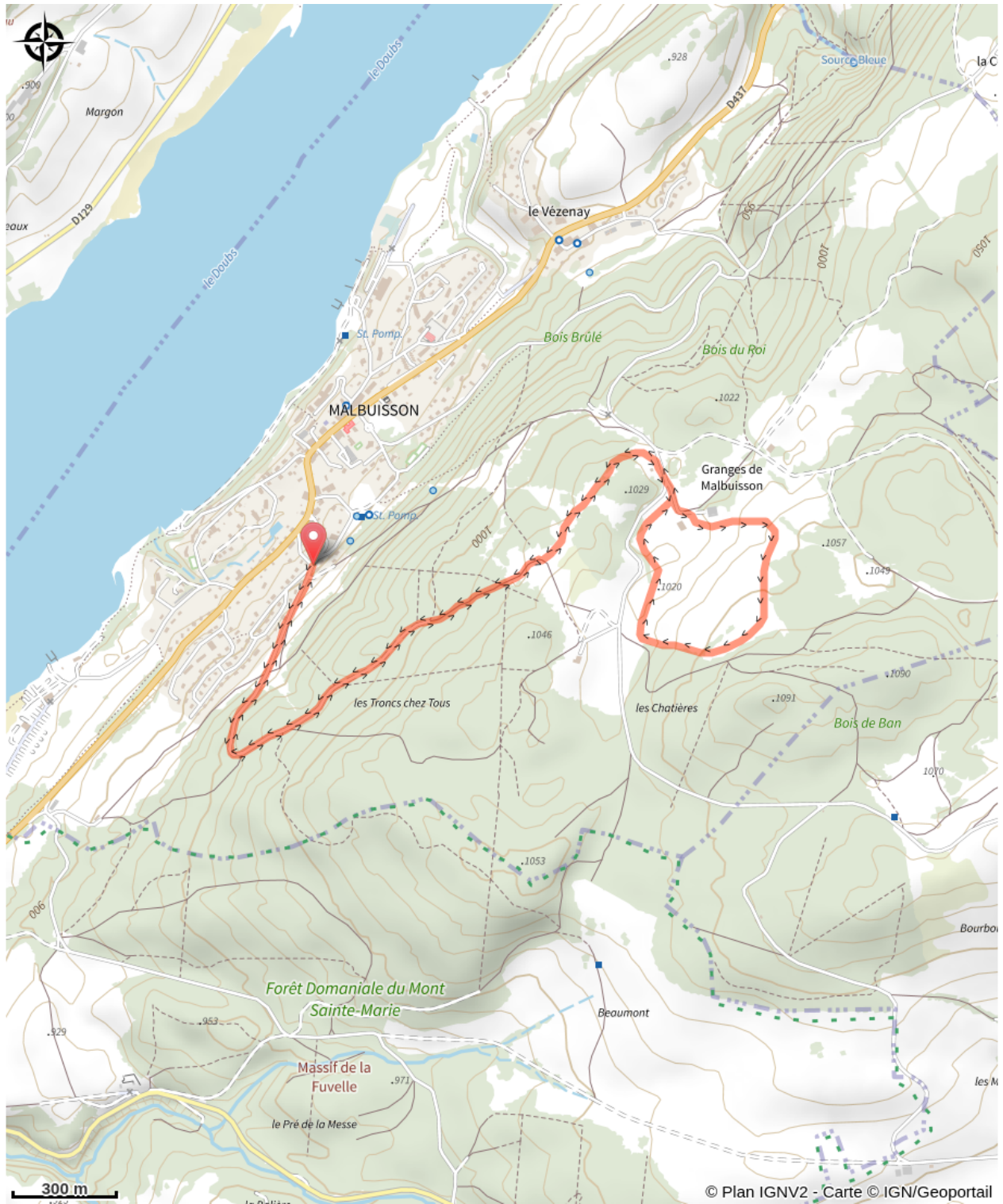
Profil altimétrique



Altitude min 899 m Altitude max 1059 m

Piste partagée au départ de Malbuisson qui se dirige au départ de la Côte. Accès aux pistes ski de fond du Fort, des Châtières et de la Fuelle.

Sur votre chemin...



Toutes les infos pratiques



Les bonnes pratiques sur les pistes multi activités



Sur les pistes multi activités, je partage la piste



Je respecte l'environnement



Je fais attention aux autres pratiquants autour de moi



Marquée fermée le 27/04/2024 à 09h03



Lieux de renseignement

Office de tourisme de Métabief

6, Place Xavier Authier, 25370 METABIEF

metabief@destination-hautdoubs.com

Tel : 03 81 49 13 81

<https://www.tourisme-metabief.com/>

Source



Espace Nordique Jurassien

<http://www.espacenordiquejurassien.com>