


# GTJ ski - 07 : Les Fourgs - Métabief

Haut Doubs - Les Fourgs (25300)



(Laurent Cheviet)



## Infos pratiques

---

Pratique : Ski de fond

---

Longueur : 13.3 km

---

Dénivelé positif : 194 m


---

Type : Fermé

# Itinéraire

**Départ** : Les Fourgs (25300 LES FOURGS)

**Arrivée** : Métabief (25370)

**Balisage** :  Itinéraire Grande traversée du Jura

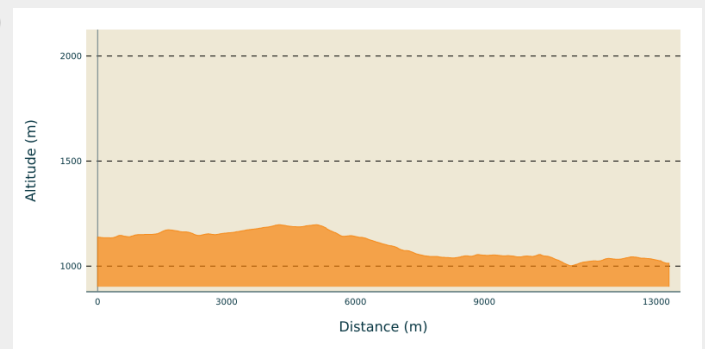
**Communes** : 1. Les Fourgs (25300)

2. Les Hôpitaux-Vieux (25370)

3. Les Hôpitaux-Neufs (25370)

4. Métabief (25370)

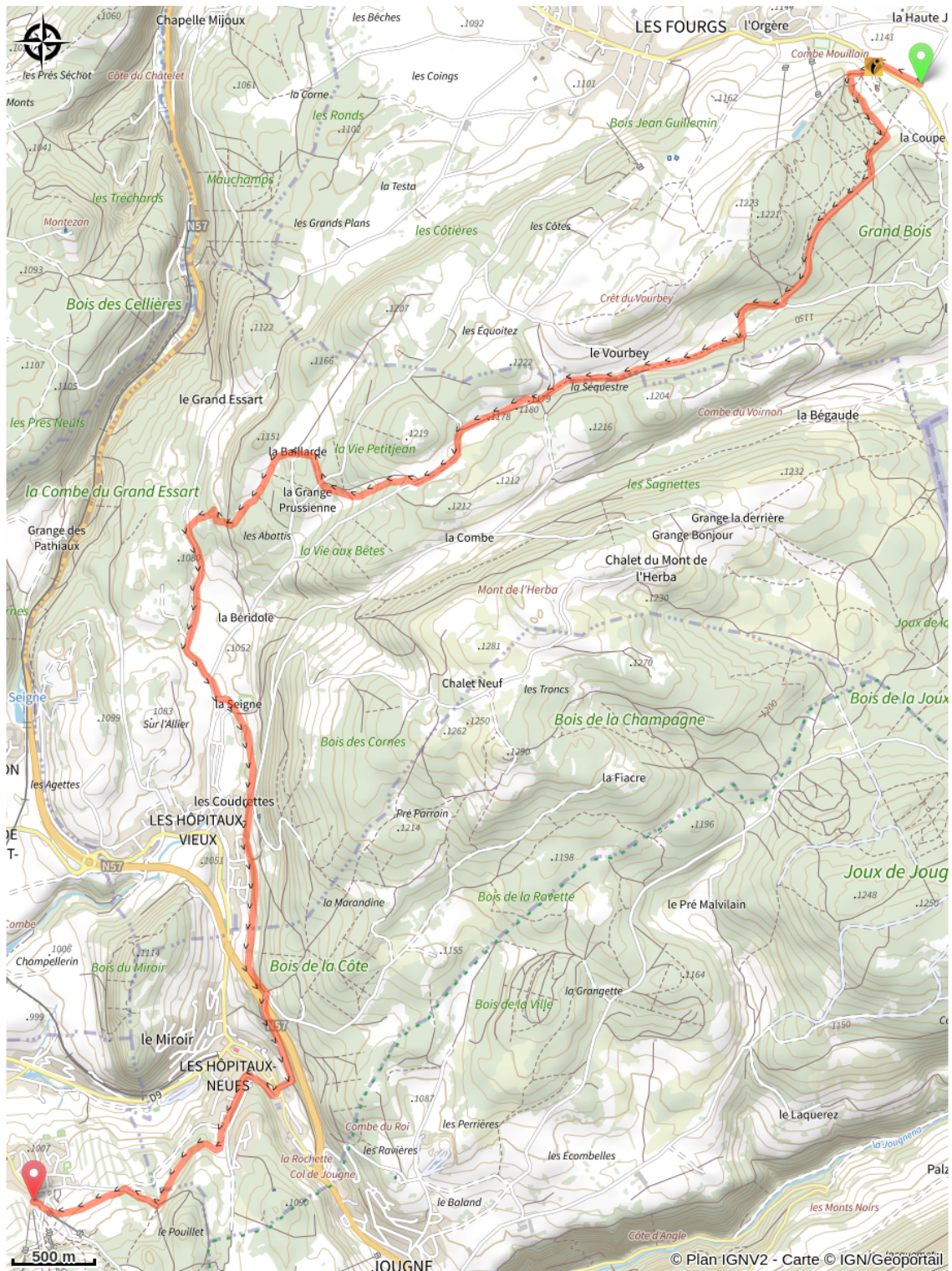
## Profil altimétrique



Altitude min 1002 m Altitude max 1197 m

**Les Verrières de Joux - Métabief** : La rude montée vers le Mont des Verrières exige, en partie, de déchausser les skis. Mais la récompense est à la hauteur de l'effort puisqu'elle permet l'accès au village "des Fourgs" le plus haut du département du Doubs. De là il ne reste qu'à se laisser glisser doucement en direction des villages de la station de Métabief.

# Sur votre chemin...



# Toutes les infos pratiques



## Les bonnes pratiques sur les pistes de ski



En skating, j'évite les traces de classique



Je respecte l'environnement



Pour accéder aux pistes je paye mon Pass



Marquée fermée le 20/03/2025 à 08h30



## Lieux de renseignement

**Office de Tourisme des Fourgs**  
lieu-dit La Coupe, 25300 LES FOURGS  
lesfourgs@destination-hautdoubs.com  
Tel : 03 81 69 44 91  
<https://www.les-fourgs.com/>



## Source



Espace Nordique Jurassien

<http://www.espacenordiquejurassien.com>



Grandes traversées du Jura

GTJ

<https://www.gtj.asso.fr/>