
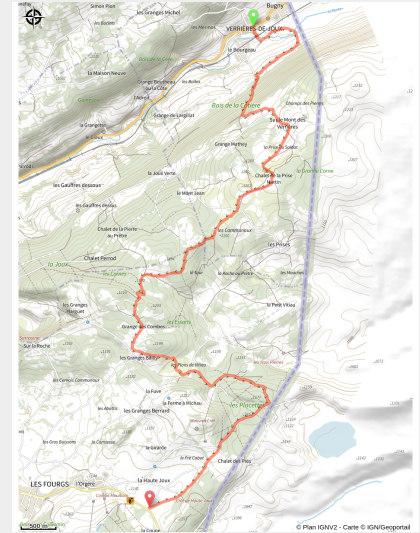


GTJ ski : Les Verrières - Les Fourgs

Haut Doubs - Les Fourgs (25300)



(Laurent Cheviet)



Infos pratiques

Pratique : Ski de fond

Longueur : 13.9 km


Dénivelé positif : 435 m

Type : Fermé

Itinéraire

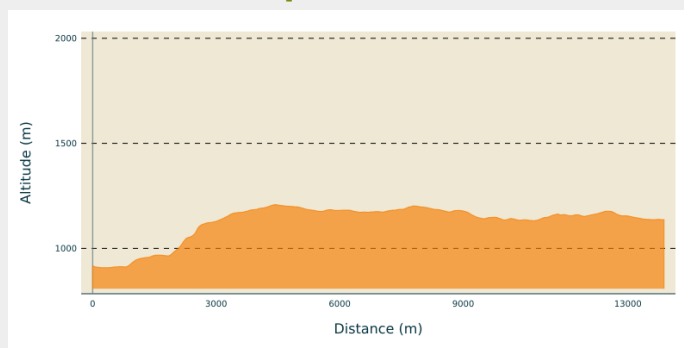
Départ : Les Verrières de Joux (25300)

Arrivée : Les Fourgs (25300)

Balisage :  Itinéraire Grande traversée du Jura

Communes : 1. Les Fourgs (25300)

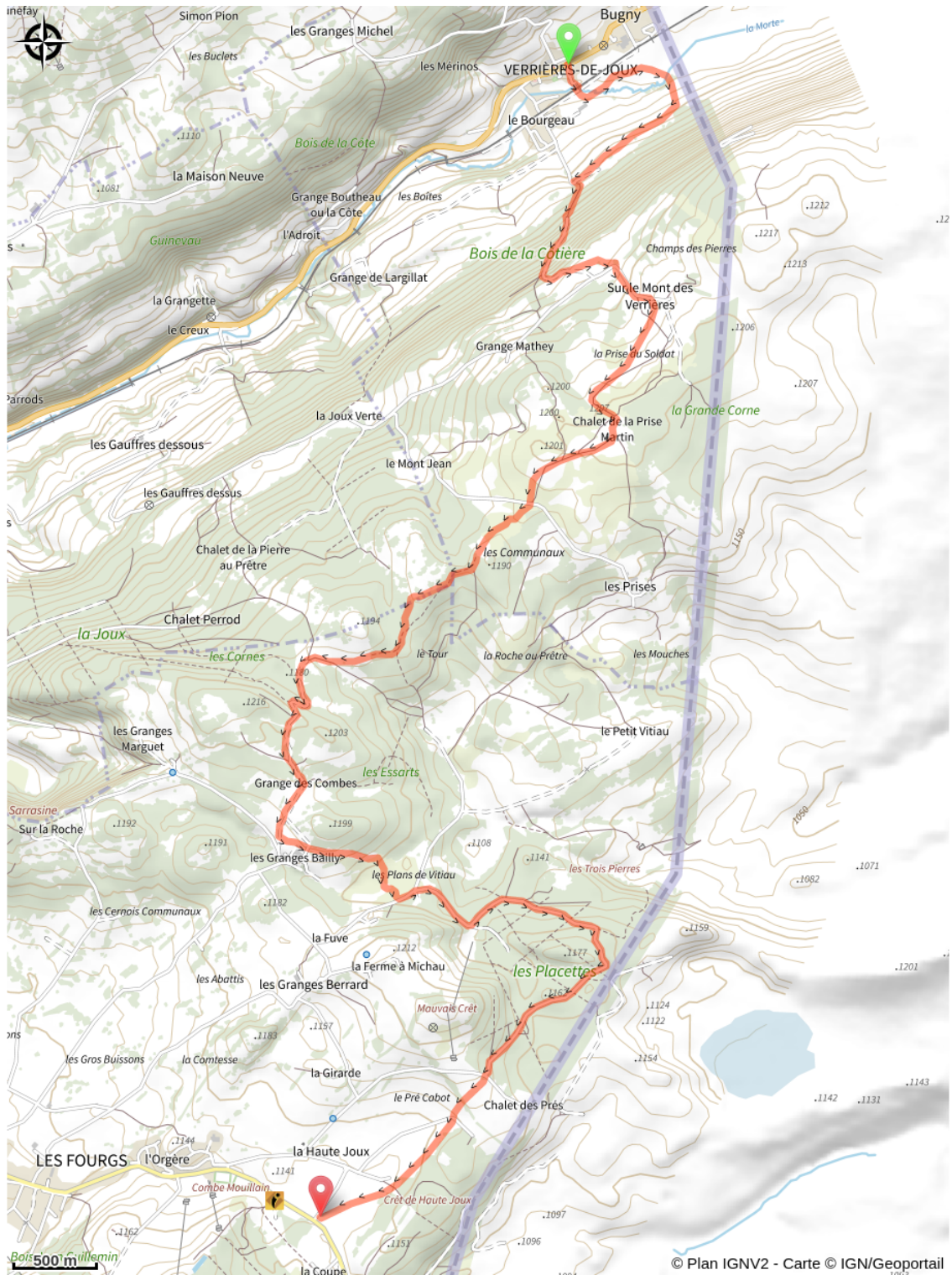
Profil altimétrique



Altitude min 908 m Altitude max 1208 m

Les Verrières de Joux - Métabief : La rude montée vers le Mont des Verrières exige, en partie, de déchausser les skis. Mais la récompense est à la hauteur de l'effort puisqu'elle permet l'accès au village "des Fourgs" le plus haut du département du Doubs. De là il ne reste qu'à se laisser glisser doucement en direction des villages de la station de Métabief.

Sur votre chemin...



Toutes les infos pratiques



Les bonnes pratiques sur les pistes de ski



En skating, j'évite les traces de classique



Je respecte l'environnement



Pour accéder aux pistes je paye mon Pass



Marquée fermée le 19/04/2024 à 14h15



Lieux de renseignement

Office de Tourisme des Fourgs
lieu-dit La Coupe, 25300 LES FOURGS
lesfourgs@destination-hautdoubs.com
Tel : 03 81 69 44 91
<https://www.les-fourgs.com/>



Source



Espace Nordique Jurassien

<http://www.espacenordiquejurassien.com>



GTJ

<https://www.gtj.asso.fr/>