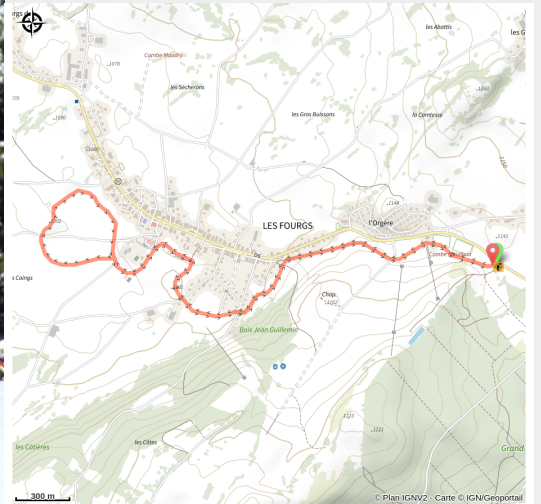


Liaison village

Haut Doubs - Métabief - Malbuisson - Les Fourgs - Les Fourgs
(25300)



(©Philippe LEBUGLE)



Infos pratiques

Pratique : Pistes multi-activités

Longueur : 7.4 km

Dénivelé positif : 116 m

Difficulté : Piste facile

Type : Fermé

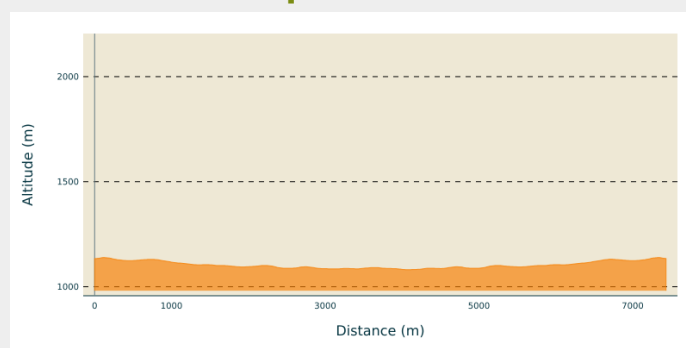
Itinéraire

Départ : Village des Fourgs ou départ de la Coupe (25300 LES FOURGS)

Arrivée : Village des Fourgs ou départ de la Coupe (25300 LES FOURGS)

Communes : 1. Les Fourgs (25300)

Profil altimétrique



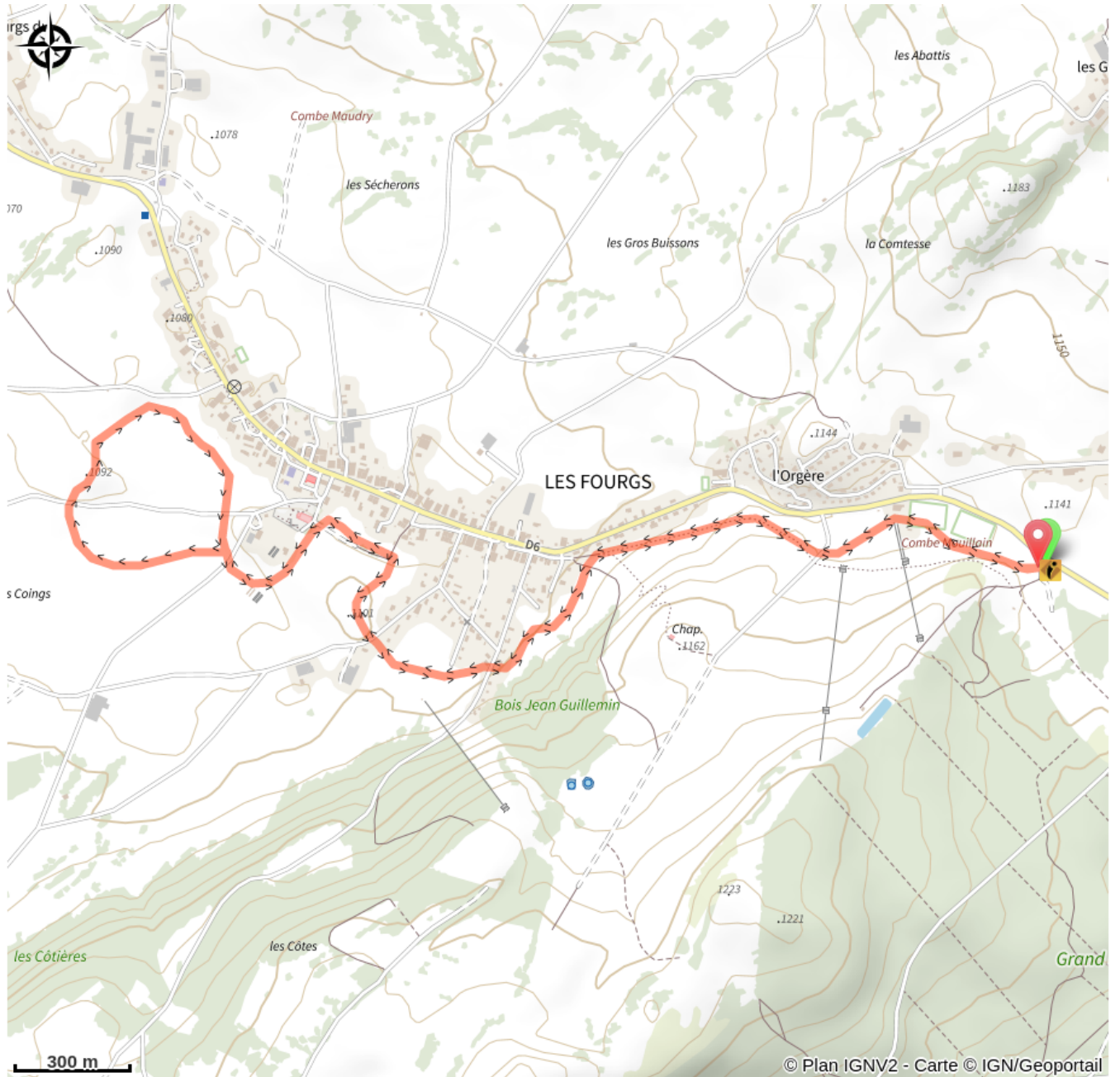
Altitude min 1081 m Altitude max 1139 m

Piste partagée entre skieurs et piétons.

La piste permet de relier le village au départ des pistes de la Coupe.

Accès gratuit.

Sur votre chemin...



Toutes les infos pratiques



Les bonnes pratiques sur les pistes multi activités



Sur les pistes multi activités, je partage la piste



Je respecte l'environnement



Je fais attention aux autres pratiquants autour de moi



Marquée fermée le 27/04/2024 à 14h15

📍 Lieux de renseignement

Office de Tourisme des Fourgs
lieu-dit La Coupe, 25300 LES FOURGS
lesfourgs@destination-hautdoubs.com
Tel : 03 81 69 44 91
<https://www.les-fourgs.com/>



Source



Espace Nordique Jurassien
<http://www.espacenordiquejurassien.com>