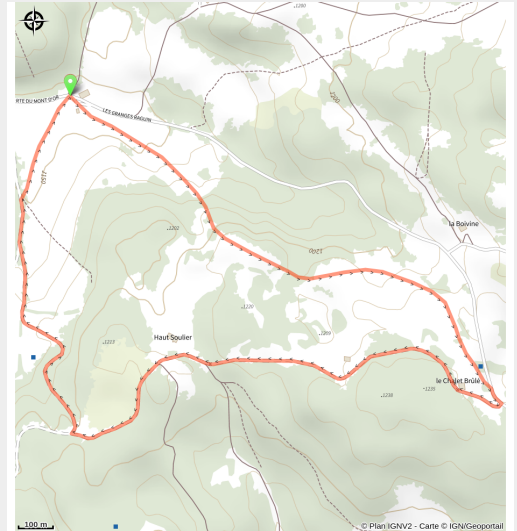


Les Six Chalets

Haut Doubs - Rochejean (25370)



(Jean-Luc Girod)



Comme son nom l'indique joli parcours dans les pré-bois et pâturages à la découverte de six chalets d'alpage typiques du mont d'Or.

Infos pratiques

Pratique : Ski de fond

Longueur : 4.5 km

Dénivelé positif : 113 m

Difficulté : Piste facile

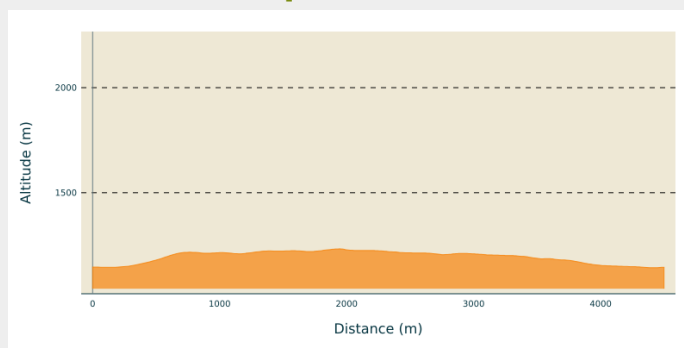
Type : Fermé

Itinéraire

Départ : Les Granges Raguin (25370 Rochejean)

Communes : 1. Rochejean (25370)

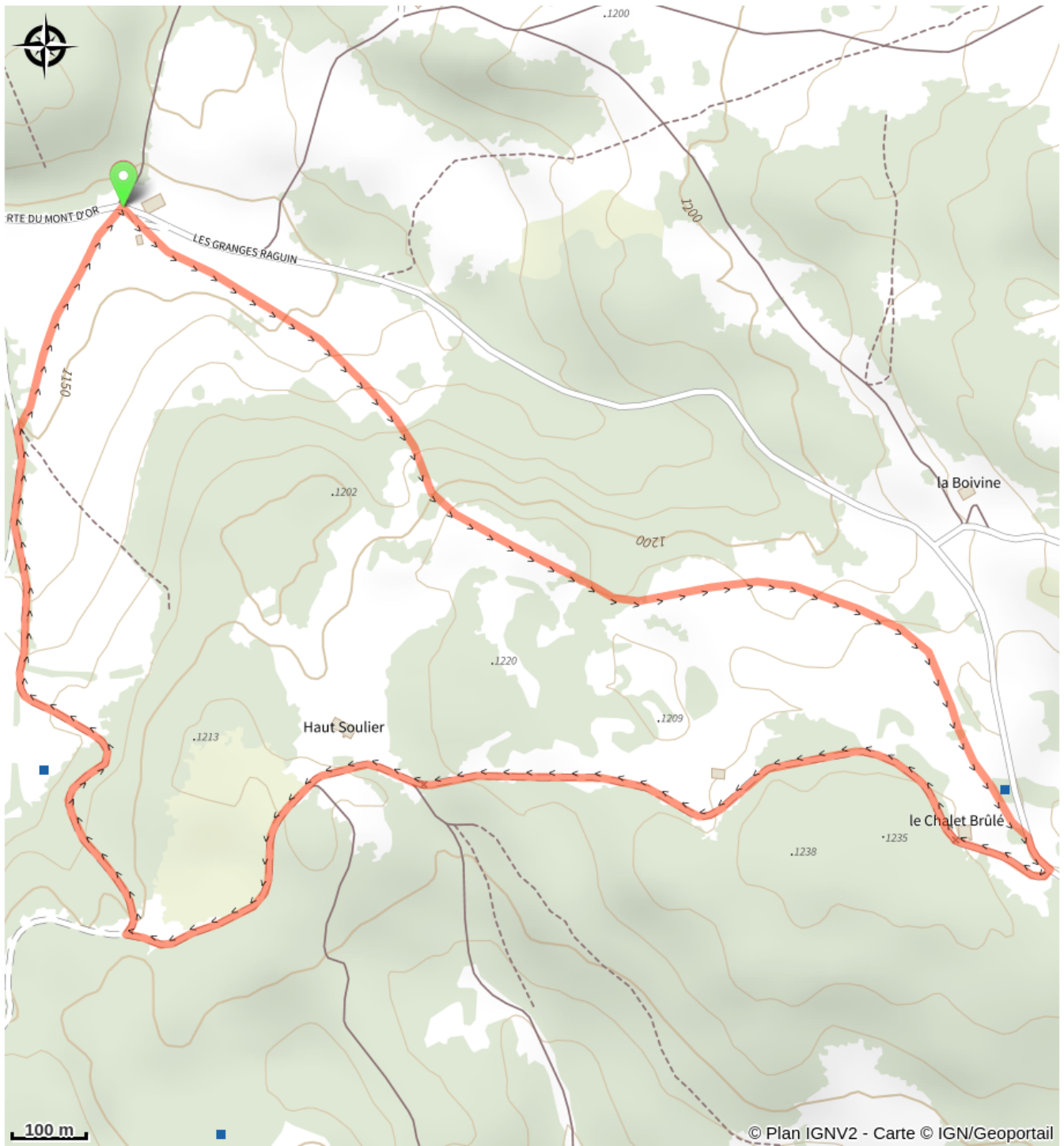
Profil altimétrique



Altitude min 1143 m Altitude max 1233 m

Départ à droite cabane d'accueil, direction générale des pistes vers la Boissaude. Après 1ère montée puis légère descente prendre à droite, jolie montée dans le bois pour atteindre La Boivine, traverser la route, la piste descend légèrement dans la combe, rejoint le retour des pistes chamois/lynx. Passage vers chalet brûlé, chalet Neuf, haut Soulier puis à droite descente sur Granges Raguin.

Sur votre chemin...



Toutes les infos pratiques

 **Marquée fermée le 27/02/2024 à 15h15**

Recommandations

Piste verte, variée, sans difficulté majeure, mais tout de même 4,9 km !

Lieux de renseignement

Office de tourisme de Métabief

6, Place Xavier Authier, 25370 METABIEF

metabief@destination-hautdoubs.com

Tel : 03 81 49 13 81

<https://www.tourisme-metabief.com/>

Source



ENJ / JL Girod

<https://www.espacenordiquejurassien.com/>