
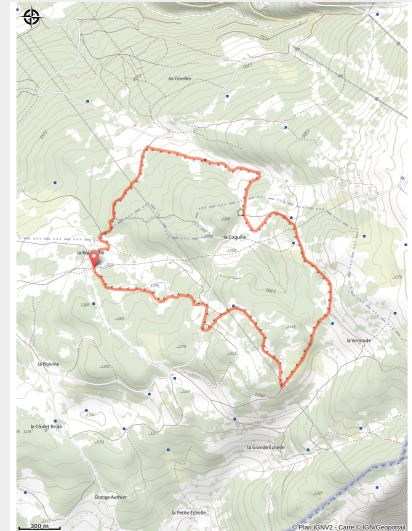


Les Chamois

Haut Doubs - Rochejean (25370)



(Laurent Cheviet)



A l'assaut du Mont d'Or
Chalets d'alpages, pré-bois

Infos pratiques

Pratique : Ski de fond

Longueur : 6.8 km

Dénivelé positif : 184 m

Difficulté : Piste moyenne

Type : Fermé

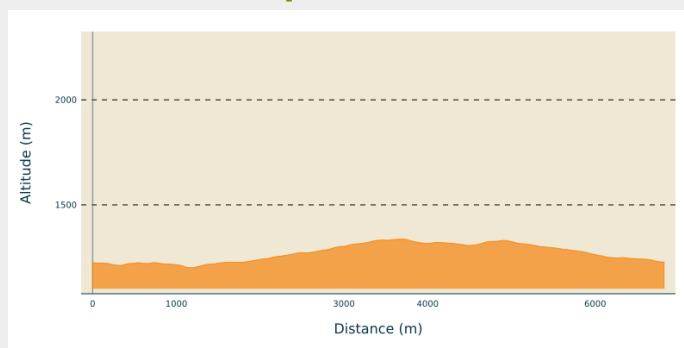
Itinéraire

Départ : Les Granges Raguin (25370 Rochejean)

Arrivée : Les Granges Raguin (25370 Rochejean)

Communes : 1. Rochejean (25370)
2. Longevilles-Mont-d'Or (25370)

Profil altimétrique



Altitude min 1201 m Altitude max 1337 m

Prendre direction La Boissaude puis la Barthelette et Grangette (auberge), prendre à droite petite montée jusqu'à la grande clairière de la Coquille, prendre à gauche direction le mont d'Or par une piste qui monte. Avant la Vermode (en vue à 200m), prendre à droite, piste plutôt descendante, combe de la Roulette, prébois puis combe de la Boivine, puis rejoindre piste des six chalets, chalet Brûlé, chalet Neuf, haut Soulier puis à droite pour retour à Granges Raguin.

Sur votre chemin...



Toutes les infos pratiques



Les bonnes pratiques sur les pistes de ski



En skating, j'évite les traces de classique



Je respecte l'environnement



Pour accéder aux pistes je paye mon Pass



Marquée fermée le 17/04/2024 à 14h15



Lieux de renseignement

Office de tourisme de Métabief

6, Place Xavier Authier, 25370 METABIEF

metabief@destination-hautdoubs.com

Tel : 03 81 49 13 81

<https://www.tourisme-metabief.com/>

Source



ENJ / JL Girod

<https://www.espacenordiquejurassien.com/>