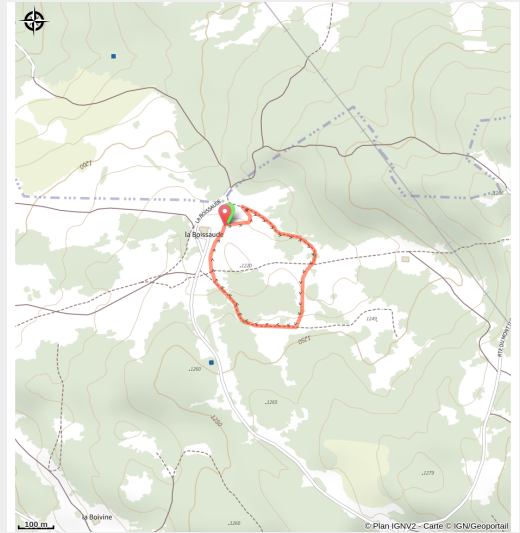


Les Ecureuils

Haut Doubs - Rochejean (25370)



(Laurent Cheviet)



Infos pratiques

Pratique : Ski de fond

Longueur : 1.1 km

Dénivelé positif : 31 m

Difficulté : Piste facile

Type : Fermé

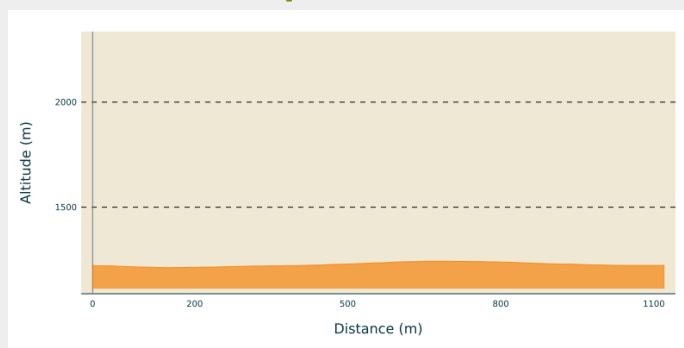
Itinéraire

Départ : Les Granges Raguin (25370 Rochejean)

Arrivée : Les Granges Raguin (25370 Rochejean)

Communes : 1. Rochejean (25370)

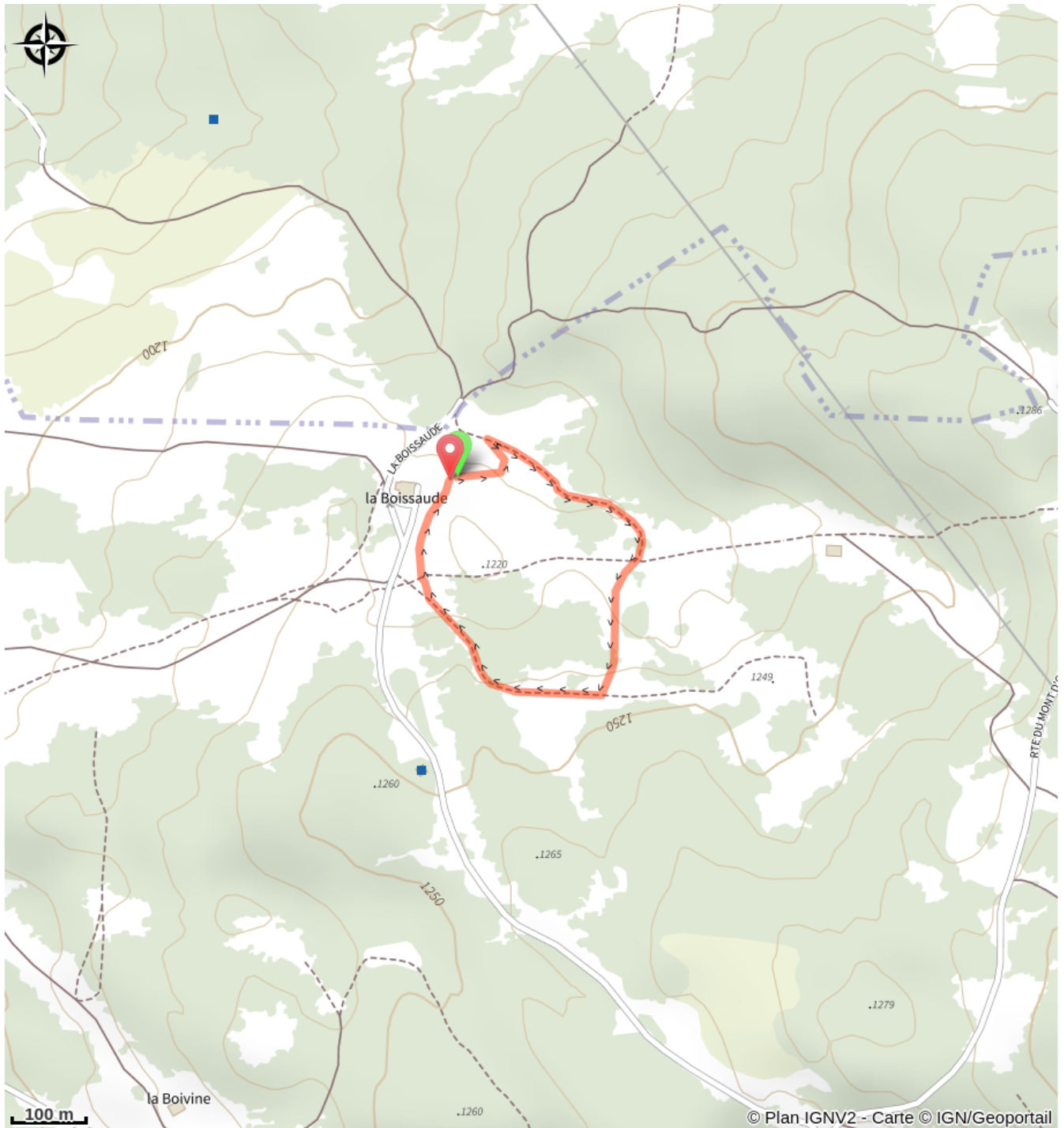
Profil altimétrique



Altitude min 1212 m Altitude max 1243 m

Itinéraire facile au départ des Granges Raguin pouvant être combiné avec différents parcours tels que : les moineaux, les six chalets, les chevreuils, les chamois, les tétras et les lynx.

Sur votre chemin...



Toutes les infos pratiques



Les bonnes pratiques sur les pistes de ski



En skating, j'évite les traces de classique



Je respecte l'environnement



Pour accéder aux pistes je paye mon Pass



Marquée fermée le 27/04/2024 à 09h03



Lieux de renseignement

Office de tourisme de Métabief

6, Place Xavier Authier, 25370 METABIEF

metabief@destination-hautdoubs.com

Tel : 03 81 49 13 81

<https://www.tourisme-metabief.com/>

Source



Espace Nordique Jurassien

<http://www.espacenordiquejurassien.com>