
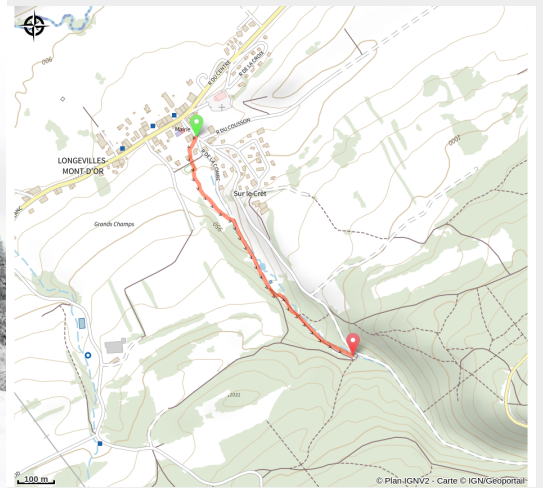


Liaison Le Village

Haut Doubs - Longevilles-Mont-d'Or (25370)



(Laurent Cheviet)



Infos pratiques

Pratique : Ski de fond

Longueur : 0.9 km

Dénivelé positif : 62 m

Type : Fermé

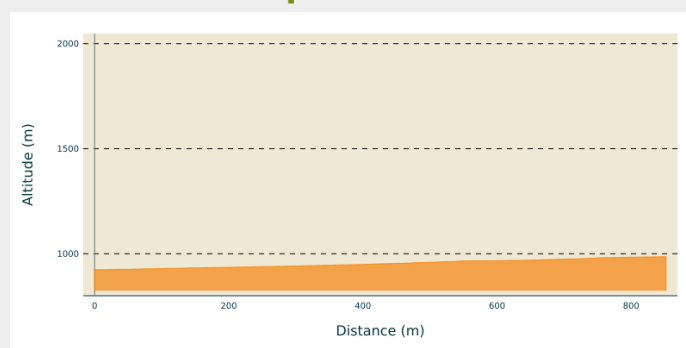
Itinéraire

Départ : Longevilles Ecole (25370 Longevilles-Mont-d'Or)

Arrivée : Longevilles (25370 Longevilles-Mont-d'Or)

Communes : 1. Longevilles-Mont-d'Or (25370)

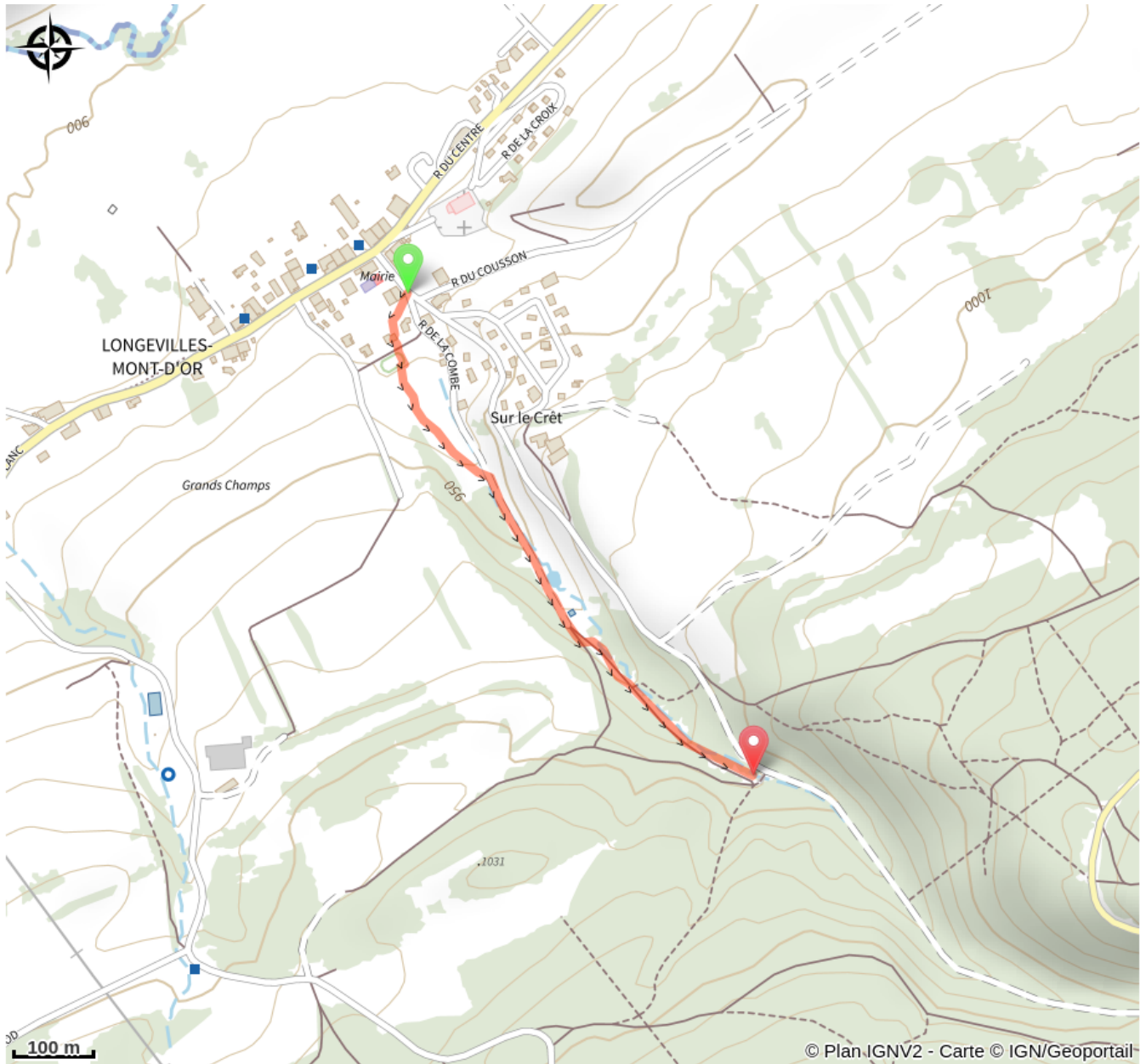
Profil altimétrique



Altitude min 924 m Altitude max 986 m

Liaison au départ de l'école de Longevilles-Mont-d'Or à la GTJ ski de fond.

Sur votre chemin...



Toutes les infos pratiques



Les bonnes pratiques sur les pistes de ski



En skating, j'évite les traces de classique



Je respecte l'environnement



Pour accéder aux pistes je paye mon Pass



Marquée fermée le 26/04/2024 à 14h15



Lieux de renseignement

Office de tourisme de Métabief

6, Place Xavier Authier, 25370 METABIEF

metabief@destination-hautdoubs.com

Tel : 03 81 49 13 81

<https://www.tourisme-metabief.com/>

Source



Espace Nordique Jurassien

<http://www.espacenordiquejurassien.com>