
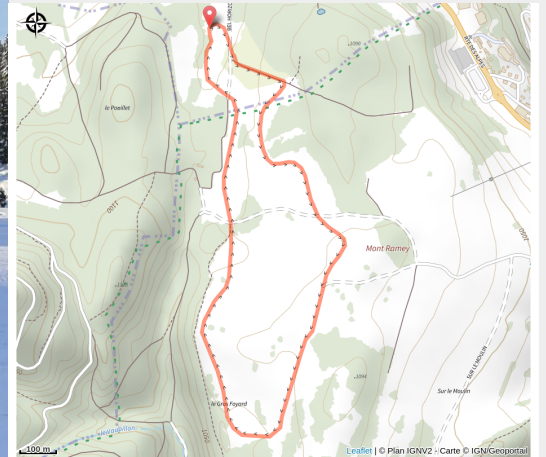


# Le Plateau

Haut Doubs - Métabief - Malbuisson - Les Fourgs



(Jack Carrot)



## Infos pratiques

---

Pratique : Ski de fond

---

Longueur : 2.9 km

---

Dénivelé positif : 39 m

---

Difficulté : Piste facile

---

Type : Fermé

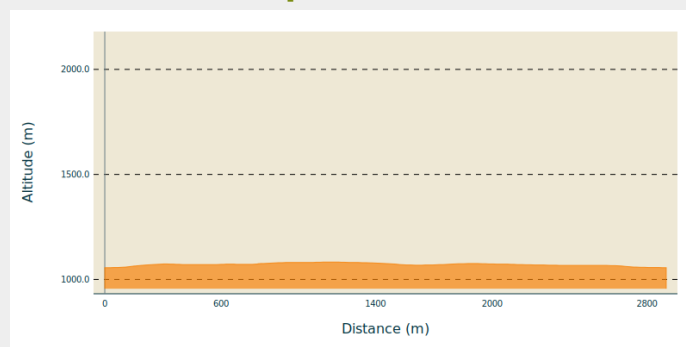
# Itinéraire

**Départ** : Place X. Authier (25370 Métabief)

**Arrivée** : Place X. Authier (25370 Métabief)

**Communes** : 1. Les Hôpitaux-Neufs (25370)  
2. Jougne (25370)

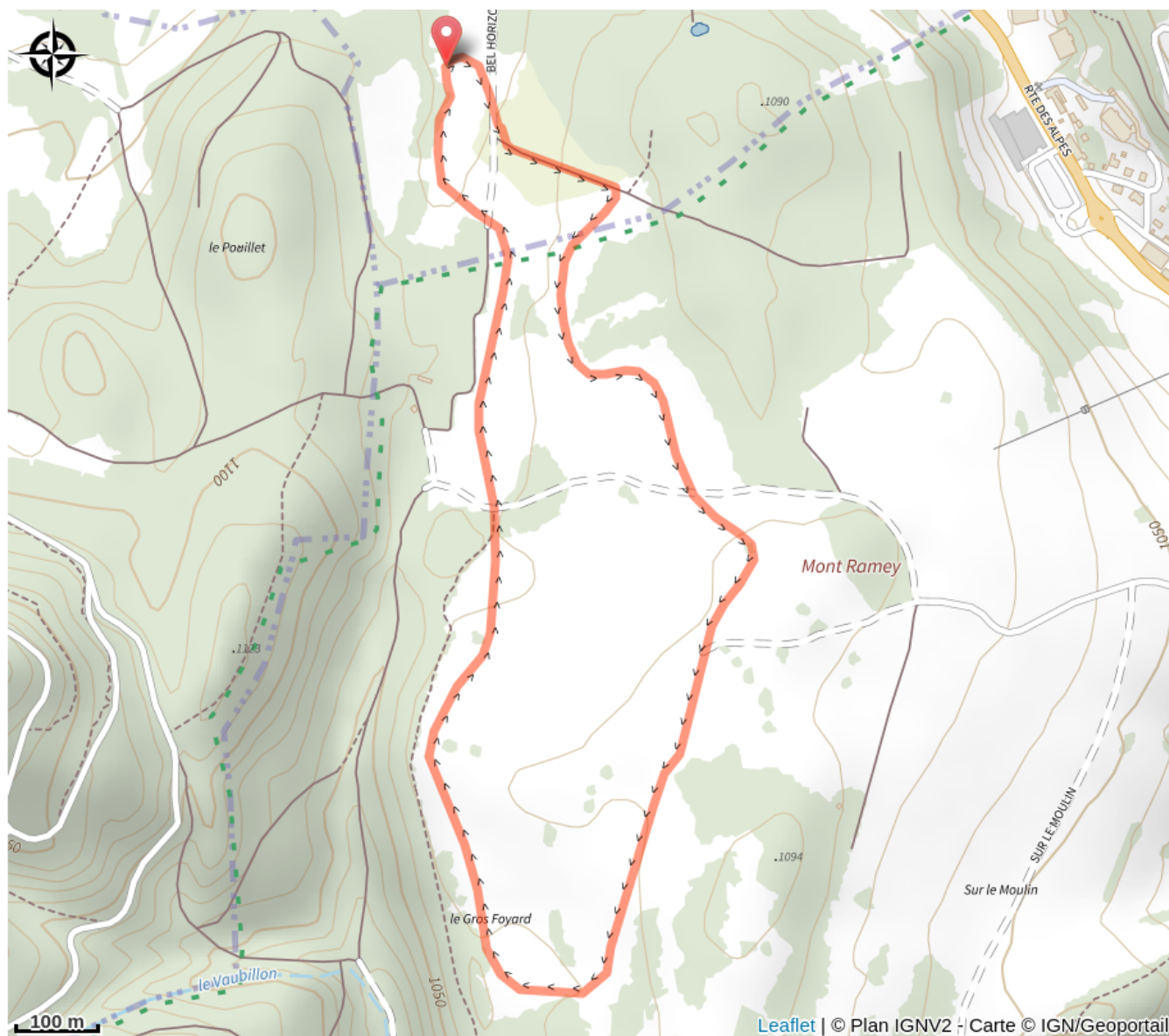
## Profil altimétrique



Altitude min 1056 m Altitude max 1083 m

Accès par les liaisons Les Frênes et Les Combettes. Itinéraire en boucle plus petit et facile que l'itinéraire du Mont Ramey.

# Sur votre chemin...



# Toutes les infos pratiques

## **i** Les bonnes pratiques sur les pistes de ski



**✗** Marquée fermée le 18/04/2026 à 16h15

## **i** Lieux de renseignement

**Office de tourisme de Métabief**  
6, Place Xavier Authier, 25370 METABIEF  
metabief@destination-hautdoubs.com  
Tel : 03 81 49 13 81  
<https://www.tourisme-metabief.com/>

## Source



Espace Nordique Jurassien  
<http://www.espacenordiquejurassien.com>