
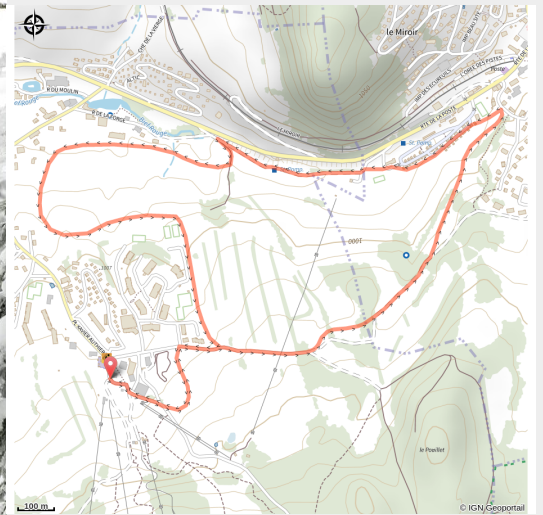


# Inter Villages

Haut Doubs - Métabief - Malbuisson - Les Fourgs - Métabief



(Laurent Cheviet)



## Infos pratiques

Pratique : Raquettes

Longueur : 4.9 km

Dénivelé positif : 131 m

Difficulté : Piste facile

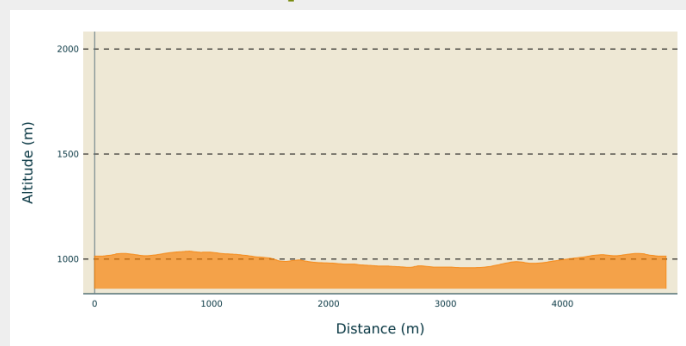
Type : Fermé

# Itinéraire

**Départ** : Place X.Authier (25370 Métabief)

**Communes** : 1. Métabief  
2. Les Hôpitaux-Neufs

## Profil altimétrique



Altitude min 959 m Altitude max 1038 m

Itinéraire en raquettes à neige au départ de la Place X.Authier à Métabief ou depuis Le Miroir. Accessible à tous, cette piste est un circuit en boucle idéal pour les débutants dans la pratique.

# Sur votre chemin...



# Toutes les infos pratiques

 **Marquée fermée le 28/11/2023 à 15h15**

## **Lieux de renseignement**

### **Office de tourisme de Métabief**

6, Place Xavier Authier, 25370 METABIEF

metabief@destination-hautdoubs.com

Tel : 03 81 49 13 81

<https://www.tourisme-metabief.com/>

## **Source**



Espace Nordique Jurassien

<http://www.espacenordiquejurassien.com>