
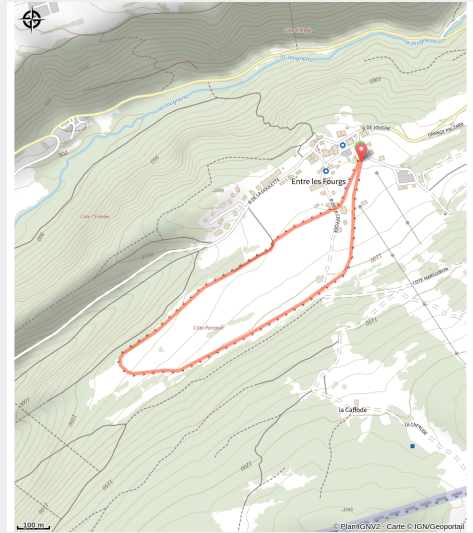


# Côte Parraud

Haut Doubs - Jougue (25370)



(Laurent Cheviet)



## Infos pratiques

---

Pratique : Ski de fond

---

Longueur : 2.3 km

---

Dénivelé positif : 52 m

---

Difficulté : Piste facile

---

Type : Fermé

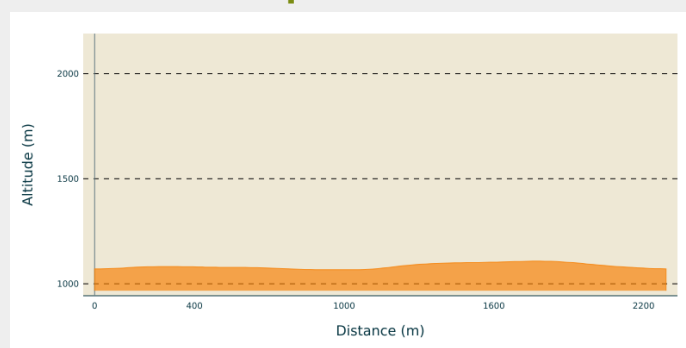
# Itinéraire

**Départ** : Entre les Fourgs (25370 Jougne)

**Arrivée** : Entre les Fourgs (25370 Jougne)

**Communes** : 1. Jougne (25370)

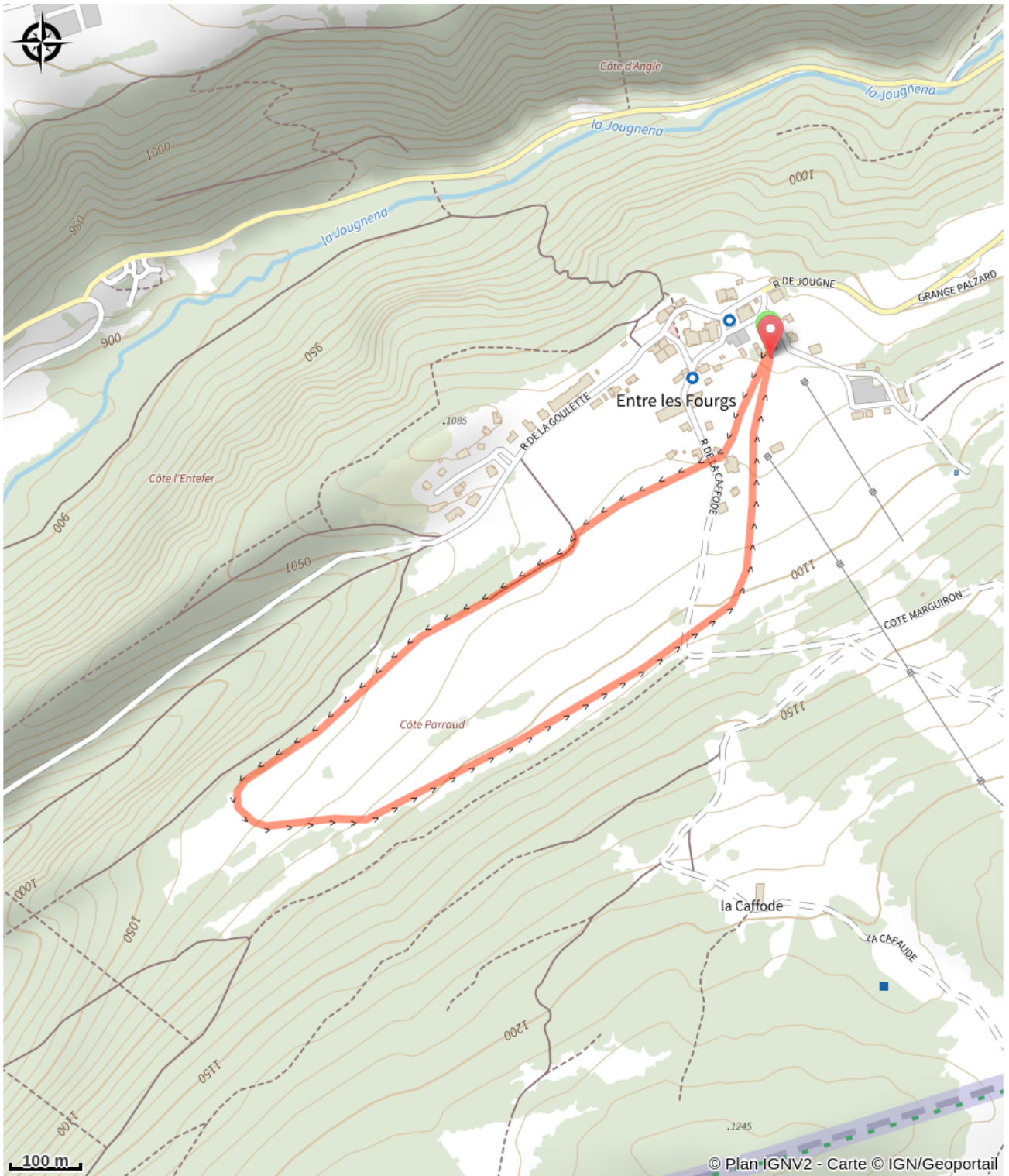
## Profil altimétrique



Altitude min 1067 m Altitude max 1108 m

Départ de l'itinéraire Entre les Fourgs avec une possibilité de rallonger le parcours avec le Palzard.

# Sur votre chemin...



# Toutes les infos pratiques



## Les bonnes pratiques sur les pistes de ski



En skating, j'évite les traces de classique



Je respecte l'environnement



Pour accéder aux pistes je paye mon Pass



Marquée fermée le 19/04/2024 à 14h15



## Lieux de renseignement

**Office de Tourisme des Fourgs**  
lieu-dit La Coupe, 25300 LES FOURGS  
lesfourgs@destination-hautdoubs.com  
Tel : 03 81 69 44 91  
<https://www.les-fourgs.com/>



## Source



Espace Nordique Jurassien

<http://www.espacenordiquejurassien.com>