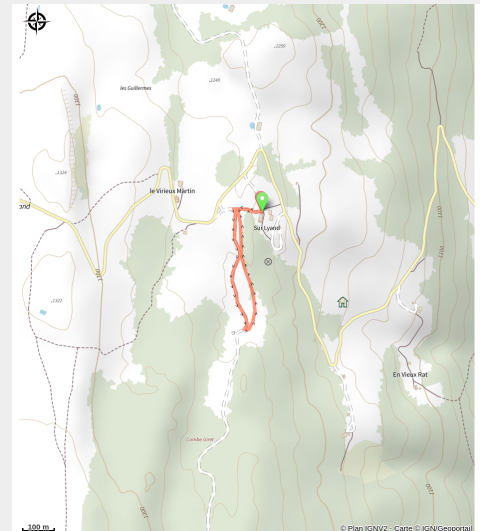


Les Sapins

Sur-Lyand - Grand Colombier - Corbonod (01420)



(© Haute Savoie Nordic)



Infos pratiques

Pratique : Ski de fond

Longueur : 1.0 km

Dénivelé positif : 21 m

Difficulté : Piste facile

Type : Fermé

Thèmes : Famille

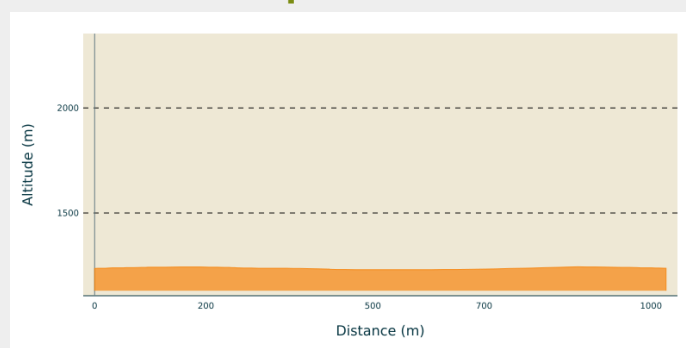
Itinéraire

Départ : Foyer nordique de Sur-Lyand

Arrivée : Foyer nordique de Sur-Lyand

Communes : 1. Corbonod (01420)

Profil altimétrique

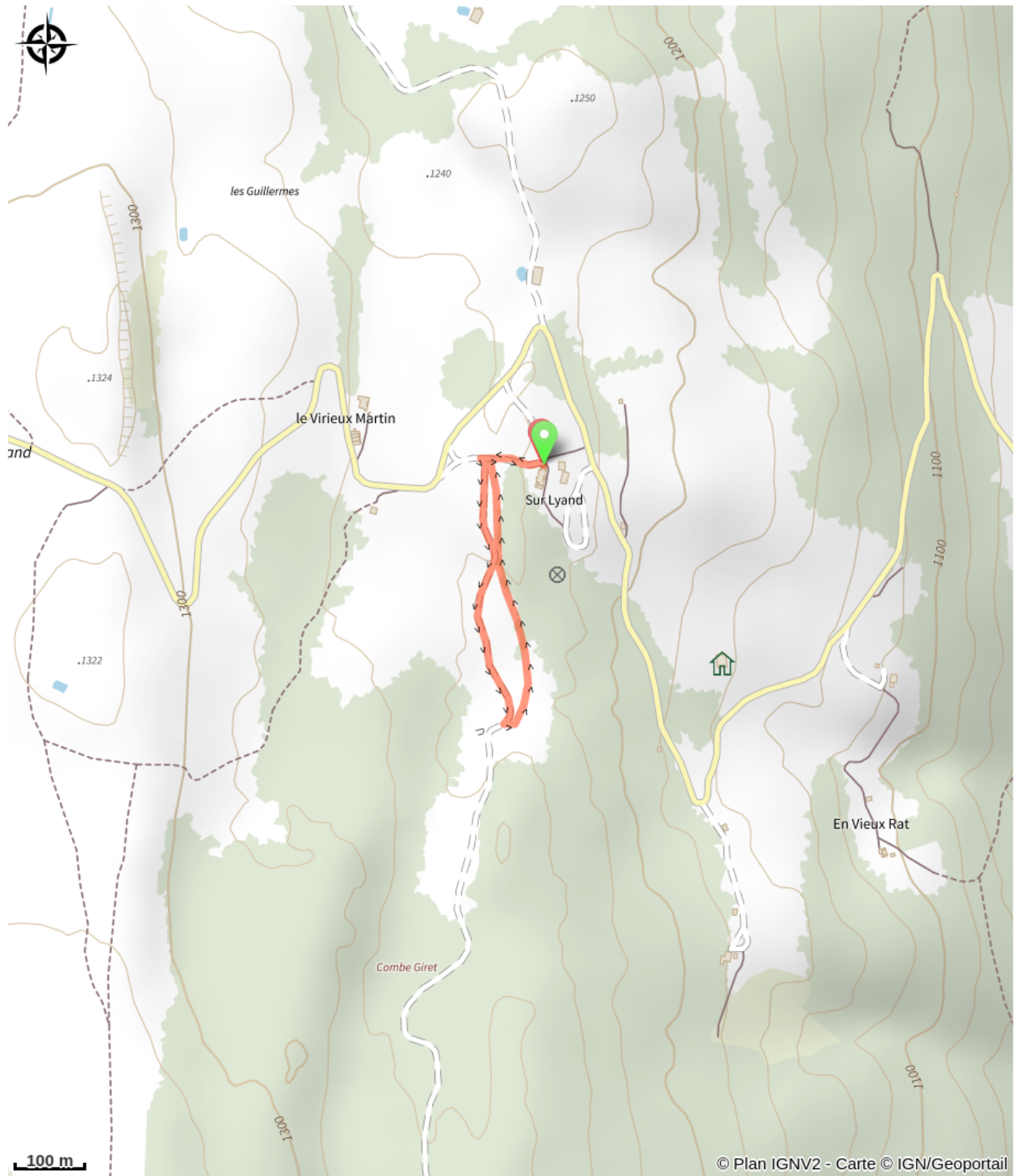


Altitude min 1230 m Altitude max 1244 m

Une petite boucle d'initiation pour se mettre en jambe vous attend avec 1,2 km de piste verte.

Cette boucle est idéale pour les débutant comme pour les familles.

Sur votre chemin...



Toutes les infos pratiques

 **Marquée fermée le 06/05/2024 à 14h15**

Lieux de renseignement

Office de Tourisme Bugey Sud Grand Colombier

34 Grande Rue, 01300 BELLEY

Tel : +33 (0)4 79 81 29 06

<https://bugeysud-tourisme.fr/>

Source



Espace Nordique Jurassien

<http://www.espacenordiquejurassien.com>