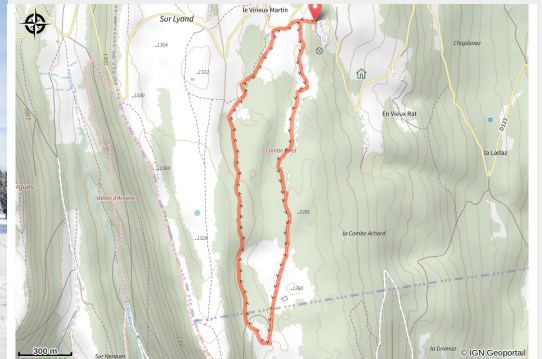


La Combe Giret

Sur-Lyand - Grand Colombier - Corbonod



(©Benjamin_Becker)



A travers prairies et forêts, une boucle de 4,3 km vous attend.

Infos pratiques

Pratique : Ski de fond

Longueur : 4.4 km

Dénivelé positif : 107 m

Difficulté : Piste moyenne

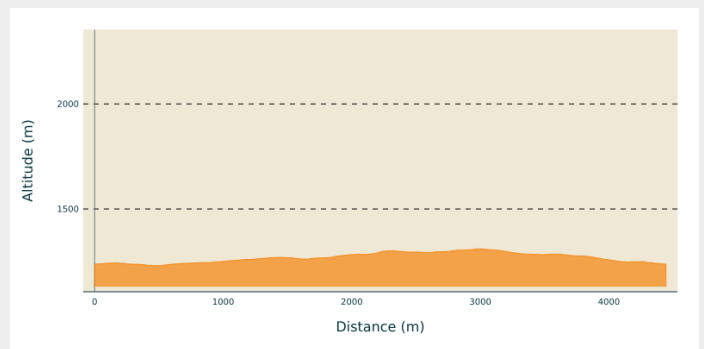
Type : Fermé

Itinéraire

Départ : Foyer nordique de Sur-Lyand

Communes : 1. Corbonod
2. Anglefort

Profil altimétrique



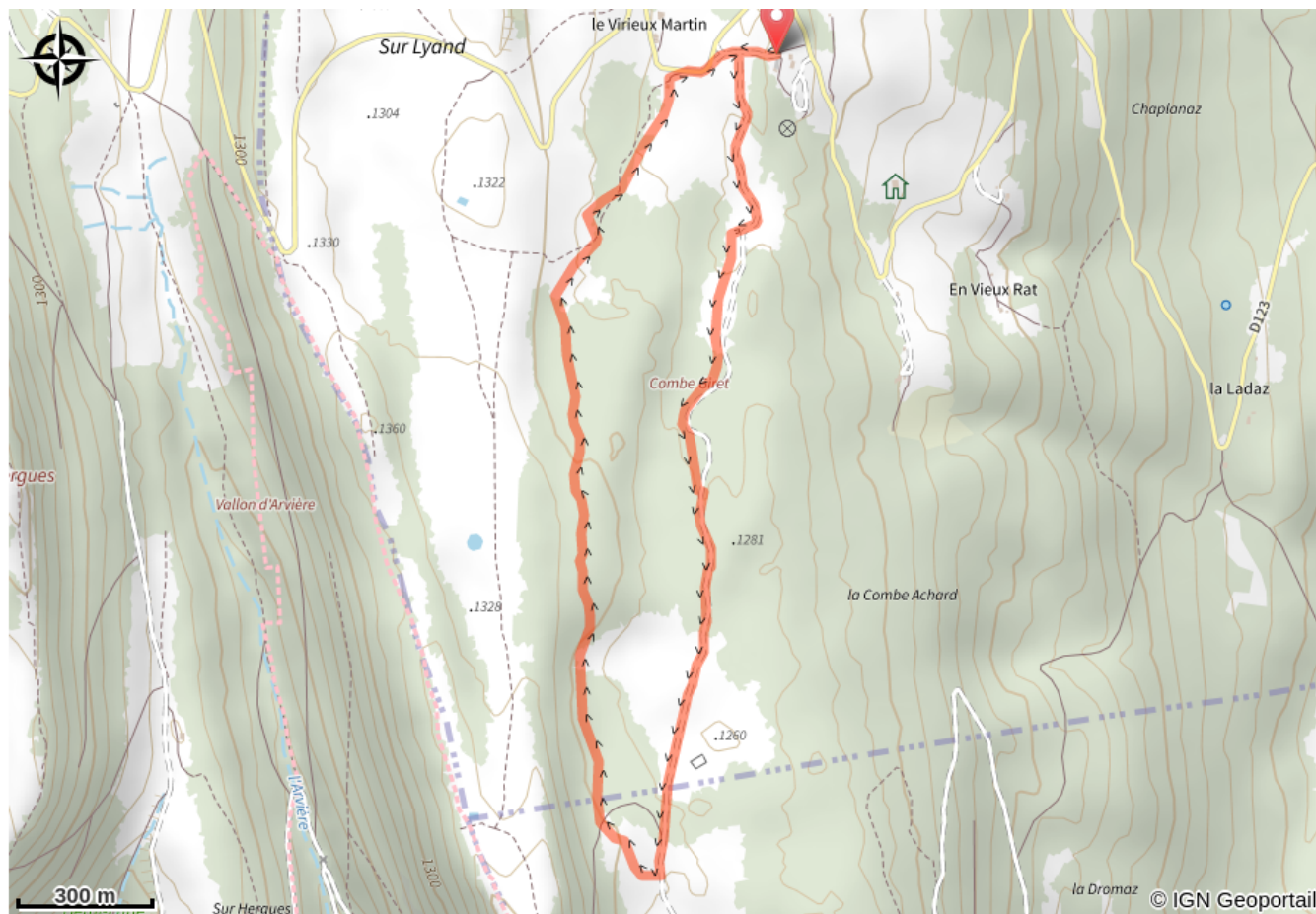
Altitude min 1230 m Altitude max 1311 m

Cette boucle est accessible aux pratiquants modérés comme experts. Une liaison avec la boucle rouge est possible sur la fin de l'itinéraire.

Cette boucle est assez facile mais comporte certaines difficultés dont deux descentes en fin de parcours.

Location de matériels et restauration sur place.

Sur votre chemin...



Toutes les infos pratiques



Marquée fermée le 26/09/2023 à 14h15