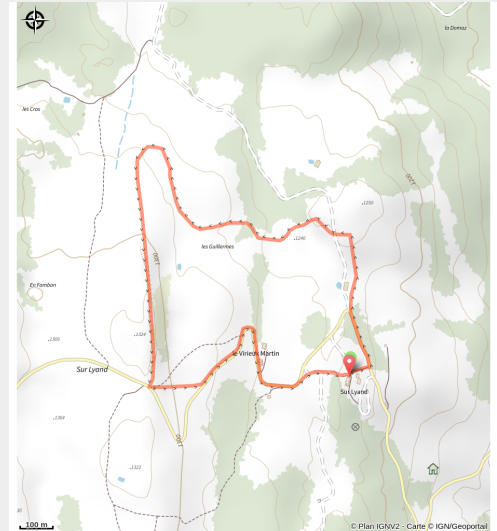


Croix Famban

Sur-Lyand - Grand Colombier - Corbonod (01420)



(© Haute Savoie Nordic)



Boucle classique permettant de se promener jusqu'à la Croix de Famban

Infos pratiques

Pratique : Raquettes

Longueur : 3.1 km

Dénivelé positif : 116 m

Difficulté : Piste facile

Type : Fermé

Thèmes : Famille

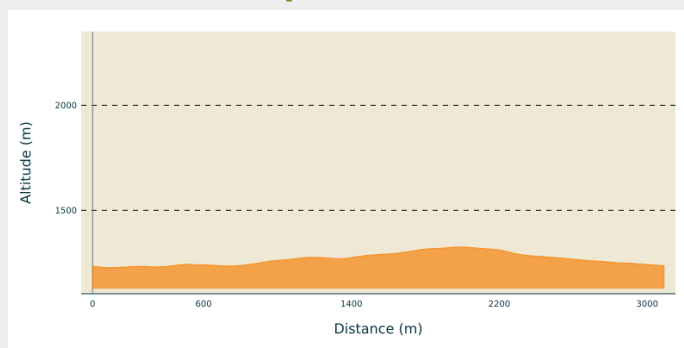
Itinéraire

Départ : Foyer nordique de Sur-Lyand

Arrivée : Foyer nordique de Sur-Lyand

Communes : 1. Corbonod (01420)

Profil altimétrique



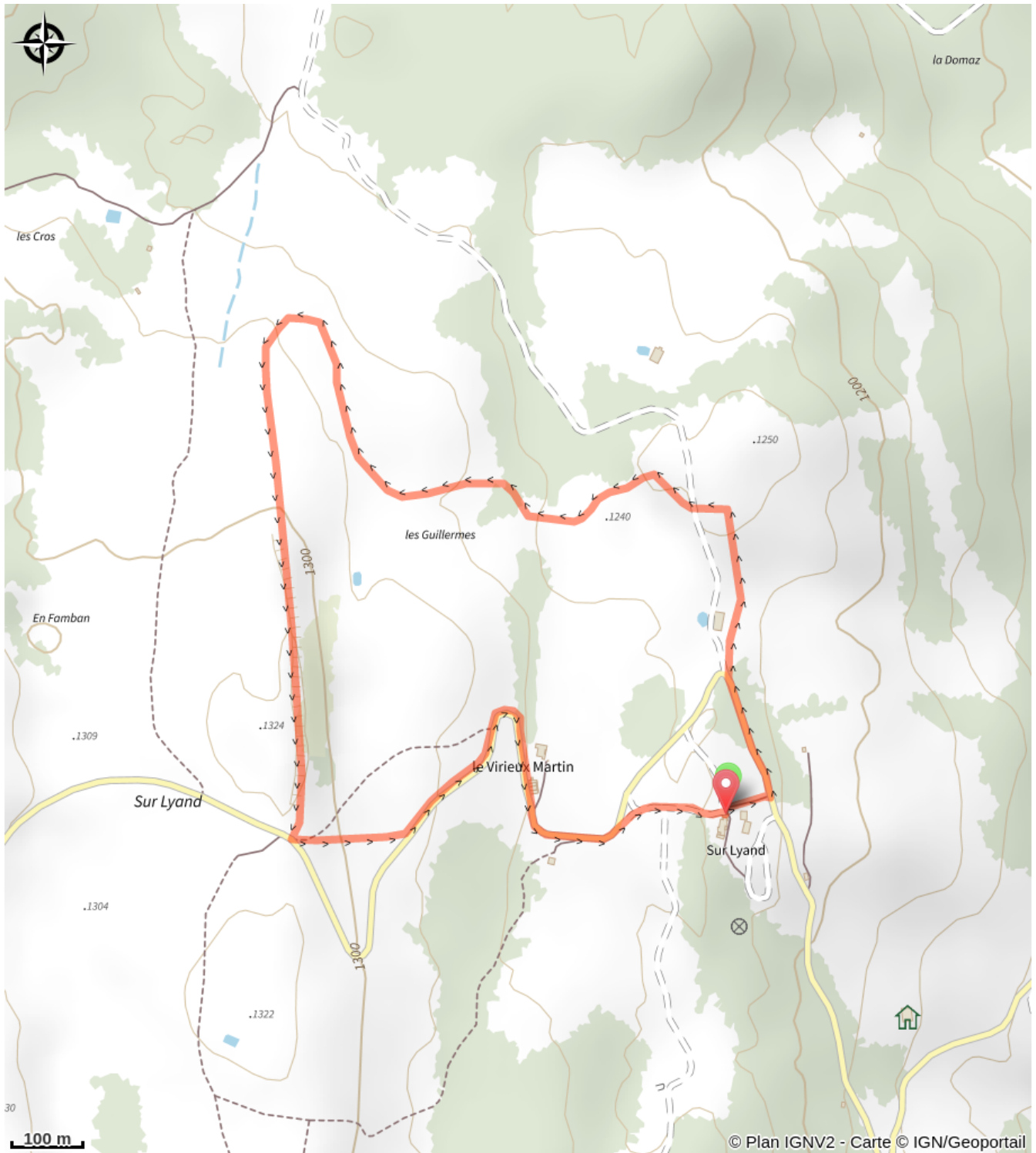
Altitude min 1227 m Altitude max 1325 m

Au départ du foyer nordique, prendre tout droit en direction de la Croix Famban. Après une demi-heure de marche, arrivé à la croix, prendre à droite la crête. Redescendez sur le plateau inférieur et revenez près de l'espace ludique de ski. Arrivé de nouveau au carrefour, redescendez vers le foyer de ski de fond. Le point culminant (Croix Famban) vous offrira un point de vue à 360° sur le Mont-Blanc et la chaîne des Alpes.

Location de matériels, restauration sur place, salle hors-sac.



Sur votre chemin...



Toutes les infos pratiques

 **Marquée fermée le 27/04/2024 à 07h30**

Lieux de renseignement

Office de Tourisme Bugey Sud Grand Colombier

34 Grande Rue, 01300 BELLEY

Tel : +33 (0)4 79 81 29 06

<https://bugeysud-tourisme.fr/>

Source



Espace Nordique Jurassien

<http://www.espacenordiquejurassien.com>