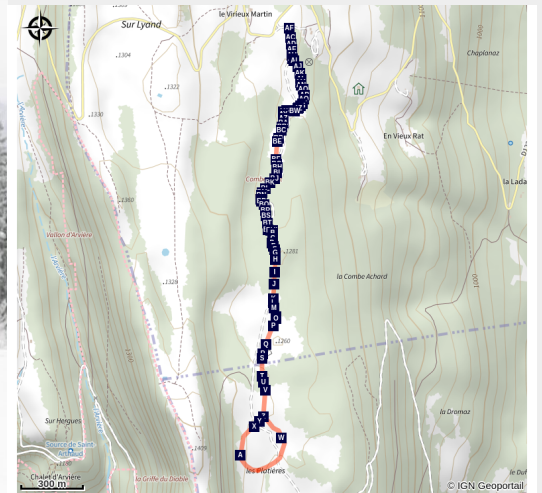


# Les Platières

Sur-Lyand - Grand Colombier - Anglefort



(© Laurent\_Cheviet)



## Infos pratiques

Pratique : Raquettes

Longueur : 3.0 km

Type : Fermé

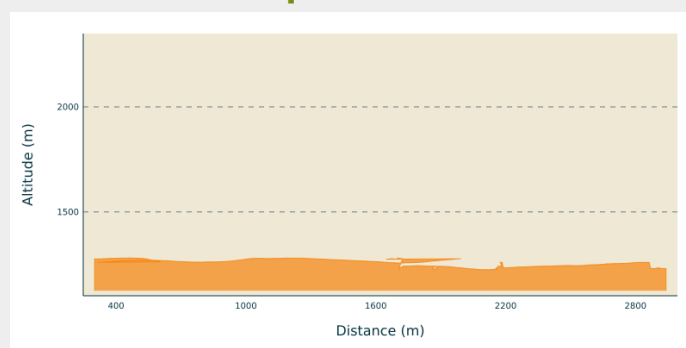
# Itinéraire

**Départ** : Foyer nordique de Sur-Lyand

**Communes** : 1. Anglefort

2. Corbonod

## Profil altimétrique



Altitude min 0 m Altitude max 0 m

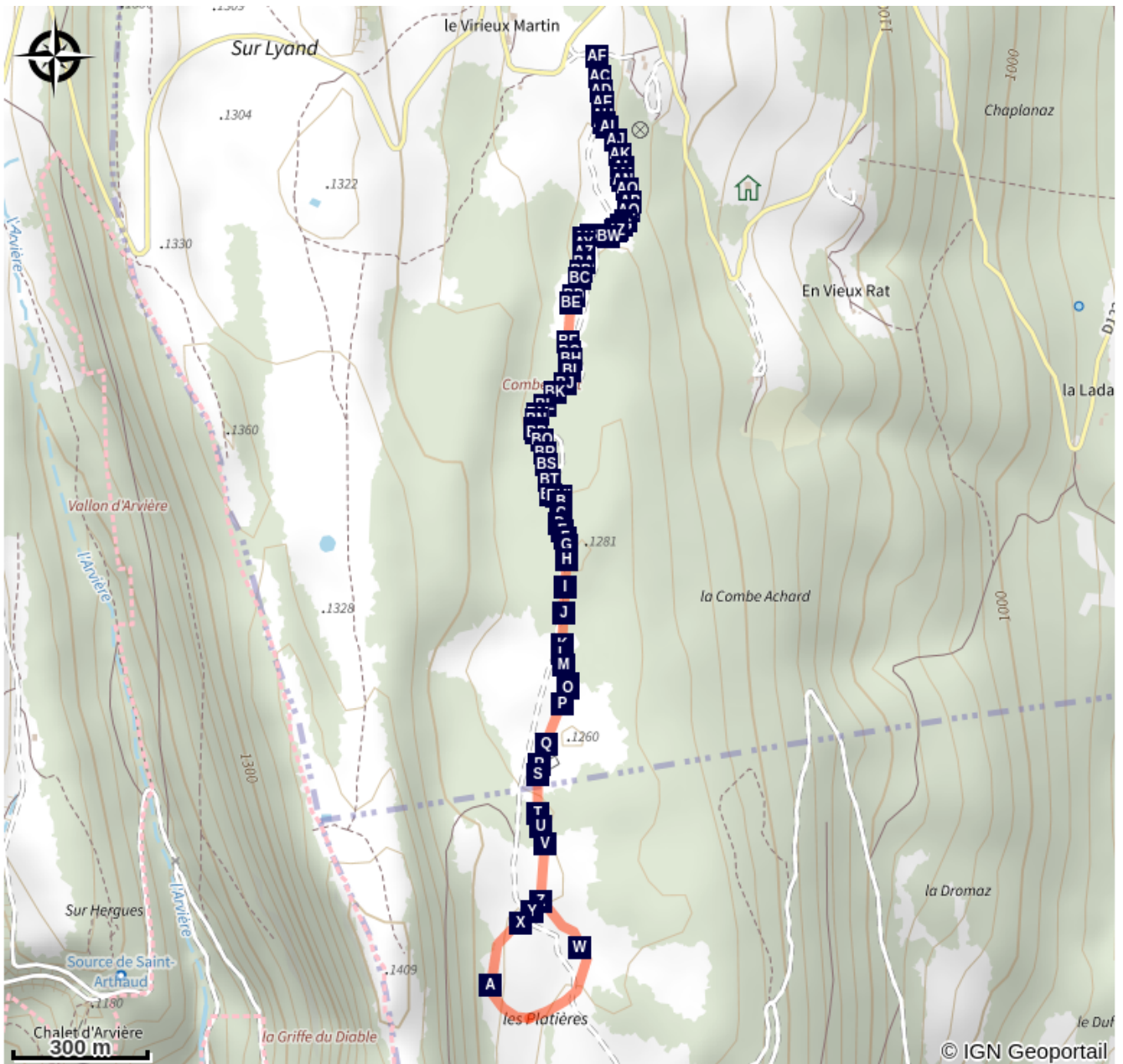
Itinéraire de 4,9 km vous offrant une vue imprenable sur le Lac du Bourget lorsque vous arrivez aux Platières.

Cet itinéraire en forêt est idéale pour les familles. A la fin de votre itinéraire une vue panoramique vous attend.

Location de matériels, restauration sur place, salle hors-sac.



# Sur votre chemin...



# Toutes les infos pratiques



**Marquée fermée le 06/07/2022 à 14h15**