
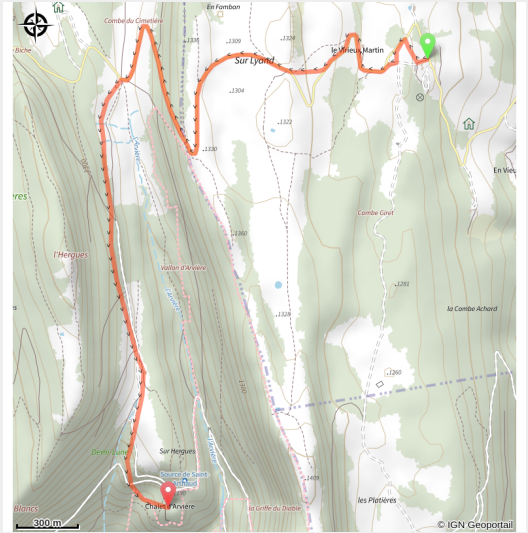


Liaison Sur Lyand - Chalet Arvière

Sur-Lyand - Grand Colombier - Corbonod



(© Laurent_Cheviet)



Infos pratiques

Pratique : Pistes multi-activités

Longueur : 5.4 km

Dénivelé positif : 170 m

Difficulté : Piste moyenne

Type : Fermé

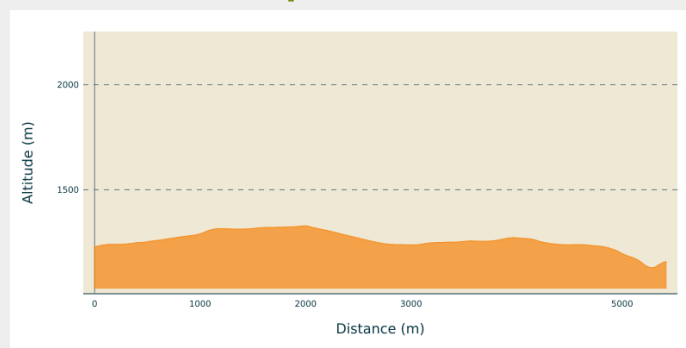
Itinéraire

Départ : Départ des pistes de Sur Lyand

Arrivée : Chalet d'Arvière

Communes : 1. Corbonod

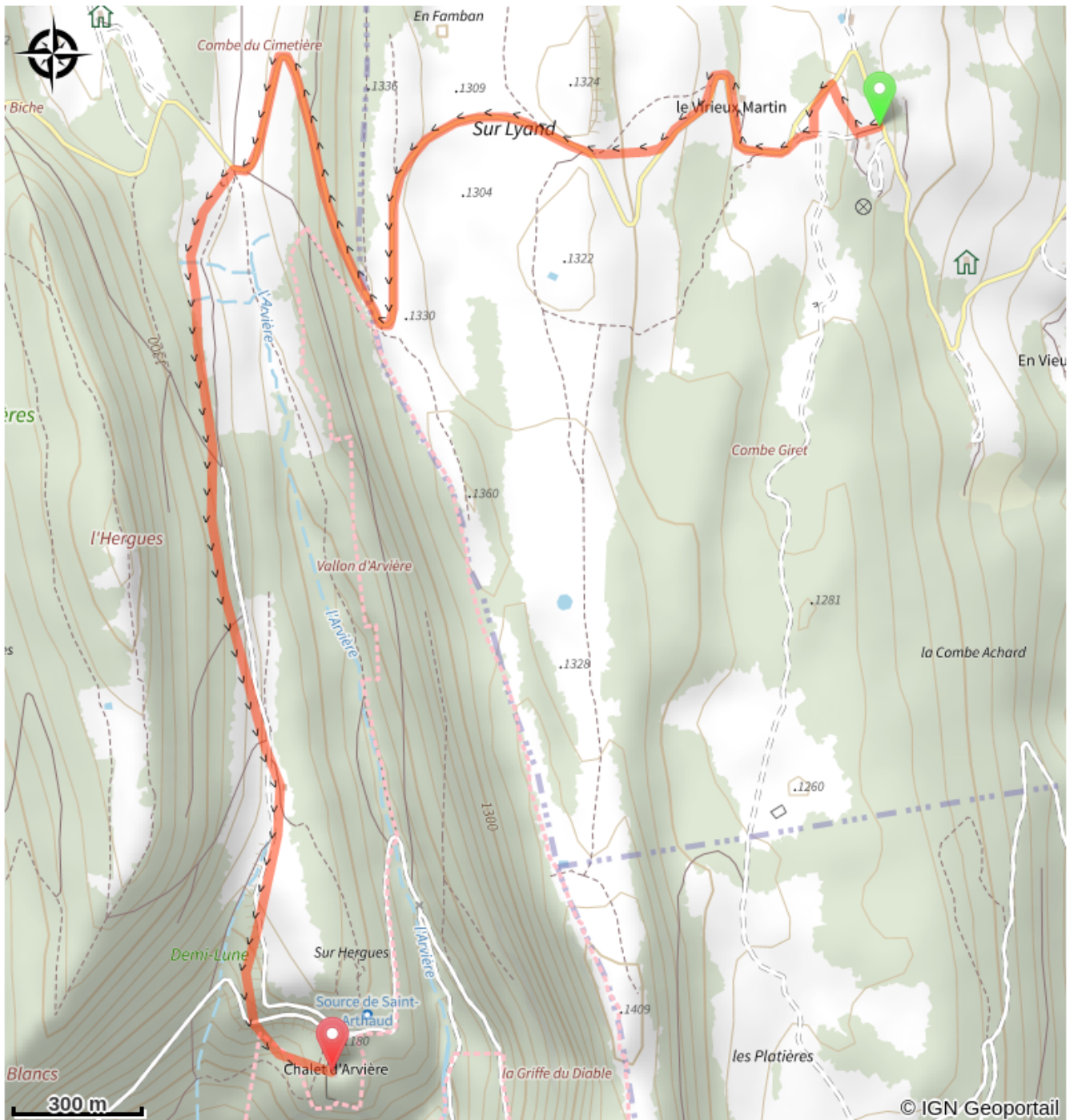
Profil altimétrique



Altitude min 1129 m Altitude max 1328 m

Liaison du domaine nordique de Sur Lyand au Chalet d'Arvière.

Sur votre chemin...



Toutes les infos pratiques

 **Marquée fermée le 06/07/2022 à 14h15**

Lieux de renseignement

Office de Tourisme Bugey Sud Grand Colombier

34 Grande Rue, 01300 BELLEY

Tel : +33 (0)4 79 81 29 06

<https://bugeysud-tourisme.fr/>

Source



Espace Nordique Jurassien

<http://www.espacenordiquejurassien.com>