


# NR Lac Genin

Giron - Belleydoux - Apremont - Charix



(© ENJ)



## Infos pratiques

Pratique : Raquettes

Longueur : 7.7 km

Dénivelé positif : 208 m

Difficulté : Piste difficile

Type : Ouvert

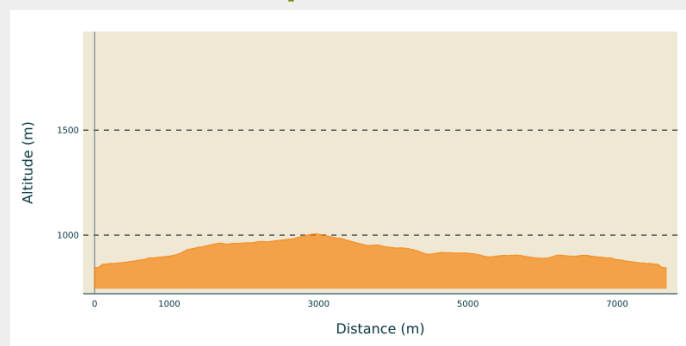
# Itinéraire

**Départ** : Lac Genin

**Arrivée** : Lac Genin

**Communes** : 1. Charix  
2. Apremont (01100)

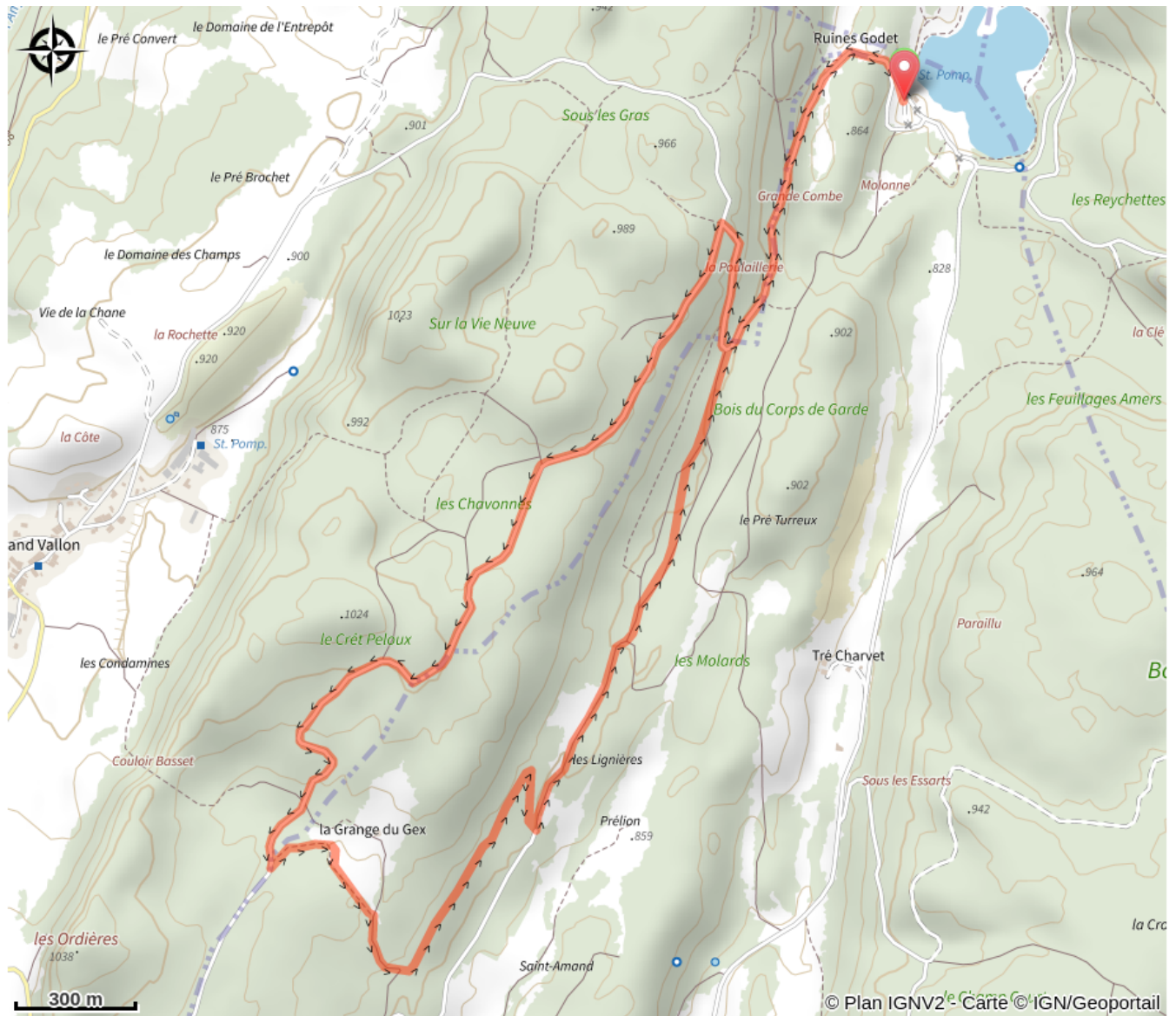
## Profil altimétrique



Altitude min 845 m Altitude max 1006 m

Belle boucle à partir du Lac Genin

# Sur votre chemin...



# Toutes les infos pratiques



## Les bonnes pratiques sur les pistes raquettes



Je reste sur la piste qui m'est dédiée



Les chiens sont interdits sur les pistes de ski. Ailleurs, ils doivent être tenus en laisse



Je respecte les propriétés privées



Marquée ouverte le 27/04/2024 à 14h15

## 📍 Lieux de renseignement

**Office de Tourisme Haut Bugey**  
14 rue du Docteur Mercier, 01130  
NANTUA  
info@hautbugey-tourisme.com  
Tel : + 33 (0)4 74 12 11 57  
<https://www.hautbugey-tourisme.com/>



## Source



Espace Nordique Jurassien

<http://www.espacenordiquejurassien.com>