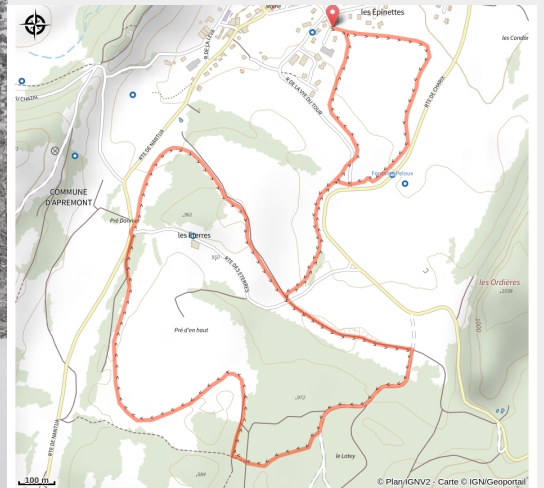


# Piste verte

Giron - Belleydoux - Apremont - Apremont (01100)



(© A. & B. Choutkoff)



*Sous-bois, combes et prés*

## Infos pratiques

Pratique : Ski de fond

Longueur : 5.4 km

Dénivelé positif : 110 m

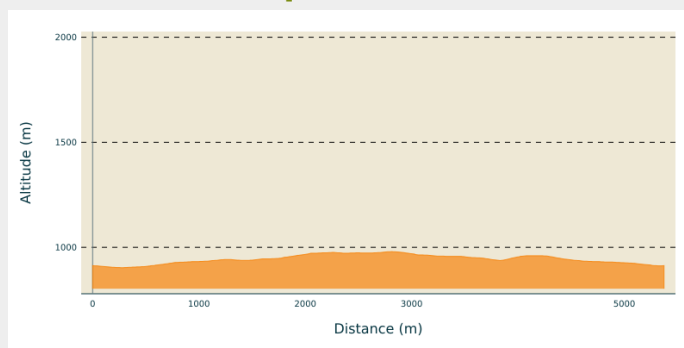
Difficulté : Piste facile

Type : Fermé

# Itinéraire

**Départ** : Départ des piste d'Apremont  
**Arrivée** : Départ des piste d'Apremont  
**Communes** : 1. Apremont (01100)

## Profil altimétrique



Altitude min 903 m Altitude max 980 m

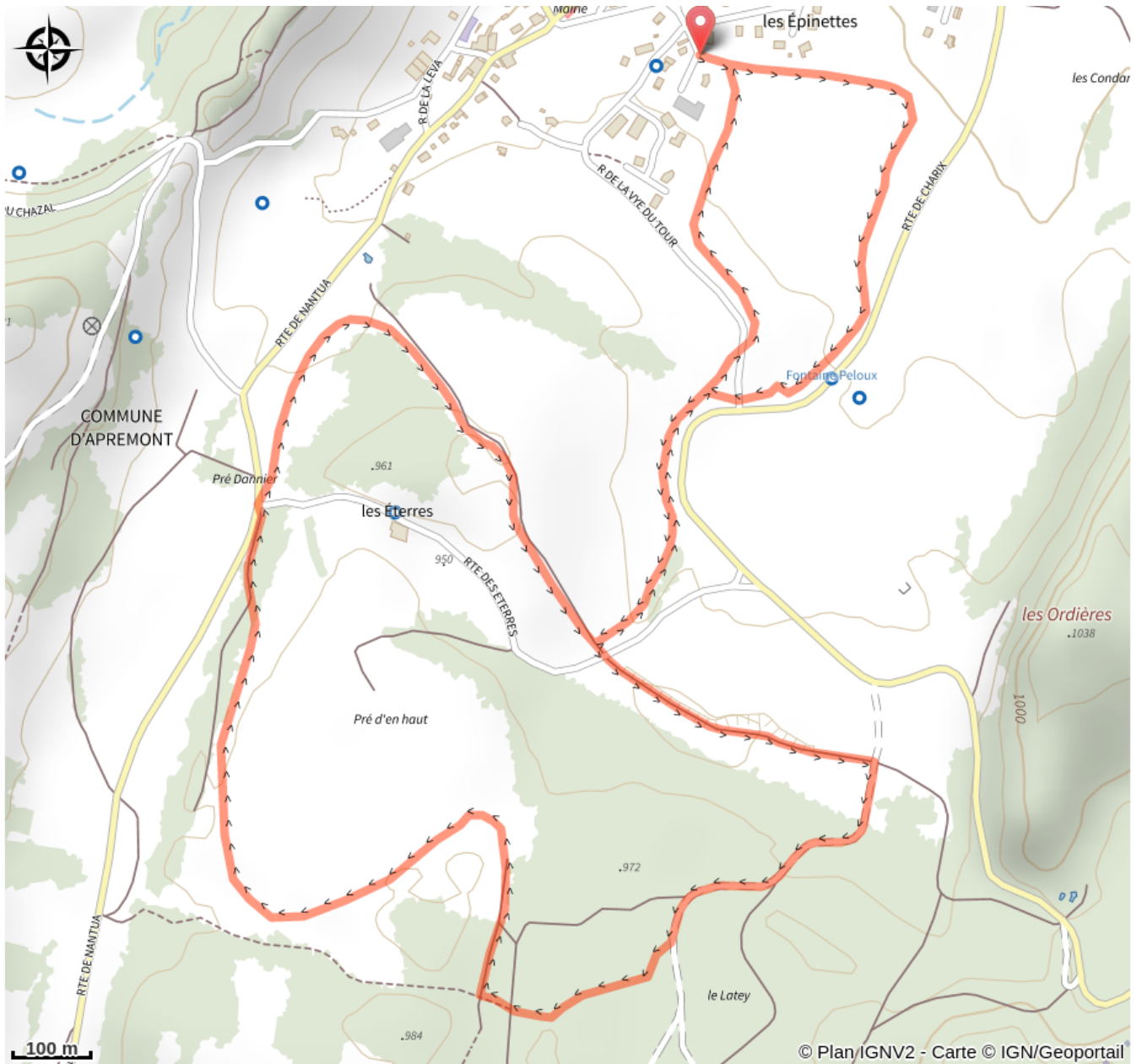
Pas à pas :

Départ au centre du village aux abords de la piste de luge, vous profitez d'une piste large et ouverte avec vue sur le village avant de vous attaquer à un plat montant. Après une première traversée de route, vous abordez une combe en plat descendant avant de rejoindre le chemin des italiens.

La sortie du bois vous mène aux Prés d'en Haut, vous pourrez ainsi profiter d'une belle vue dégagée sur les éoliennes nouvellement construites. La piste traverse ensuite la route de Nantua et après une descente technique, vous vous attaquez à la montée du gaz qui vous ramènera tranquillement sur le lieu de départ.

Les bénévoles du SKI DE FOND D'APREMONT vous accueille tous les samedis après-midi et dimanche de la saison hiver au foyer de ski de fond : location de matériel (skis alternatifs enfants et adultes, raquettes, luges), bar et salle hors-sac sur place.

# Sur votre chemin...



# Toutes les infos pratiques



## Les bonnes pratiques sur les pistes de ski



En skating, j'évite les traces de classique



Je respecte l'environnement



Pour accéder aux pistes je paye mon Pass



**Marquée fermée le 19/04/2024 à 14h15**



## Lieux de renseignement

### Office de Tourisme Haut Bugey

14 rue du Docteur Mercier, 01130 NANTUA

info@hautbugey-tourisme.com

Tel : + 33 (0)4 74 12 11 57

<https://www.hautbugey-tourisme.com/>



## Source



Espace Nordique Jurassien

<http://www.espacenordiquejurassien.com>