
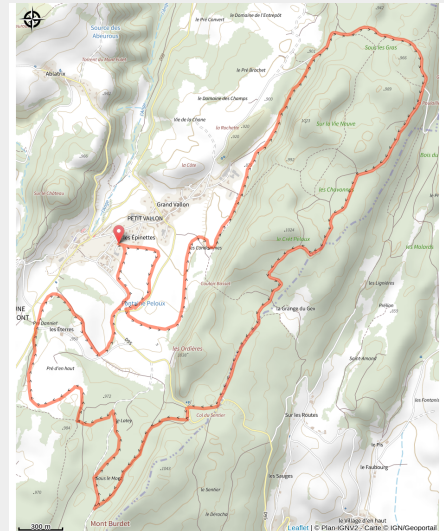


Piste Rouge

Giron - Belleydoux - Apremont



(© A. & B. Choutkoff)



Sous-bois, combes et prés

A Apremont, appréciez la diversité des paysages en traversant sous bois, combe et prés.

Infos pratiques

Pratique : Ski de fond

Longueur : 13.2 km

Dénivelé positif : 297 m

Difficulté : Piste difficile

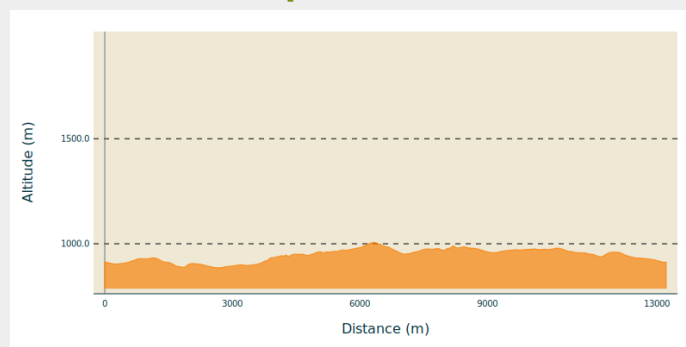
Type : Fermé

Thèmes : Sportif

Itinéraire

Départ : Départ des pistes d'Apremont
Arrivée : Départ des pistes d'Apremont
Communes : 1. Apremont (01100)
2. Charix

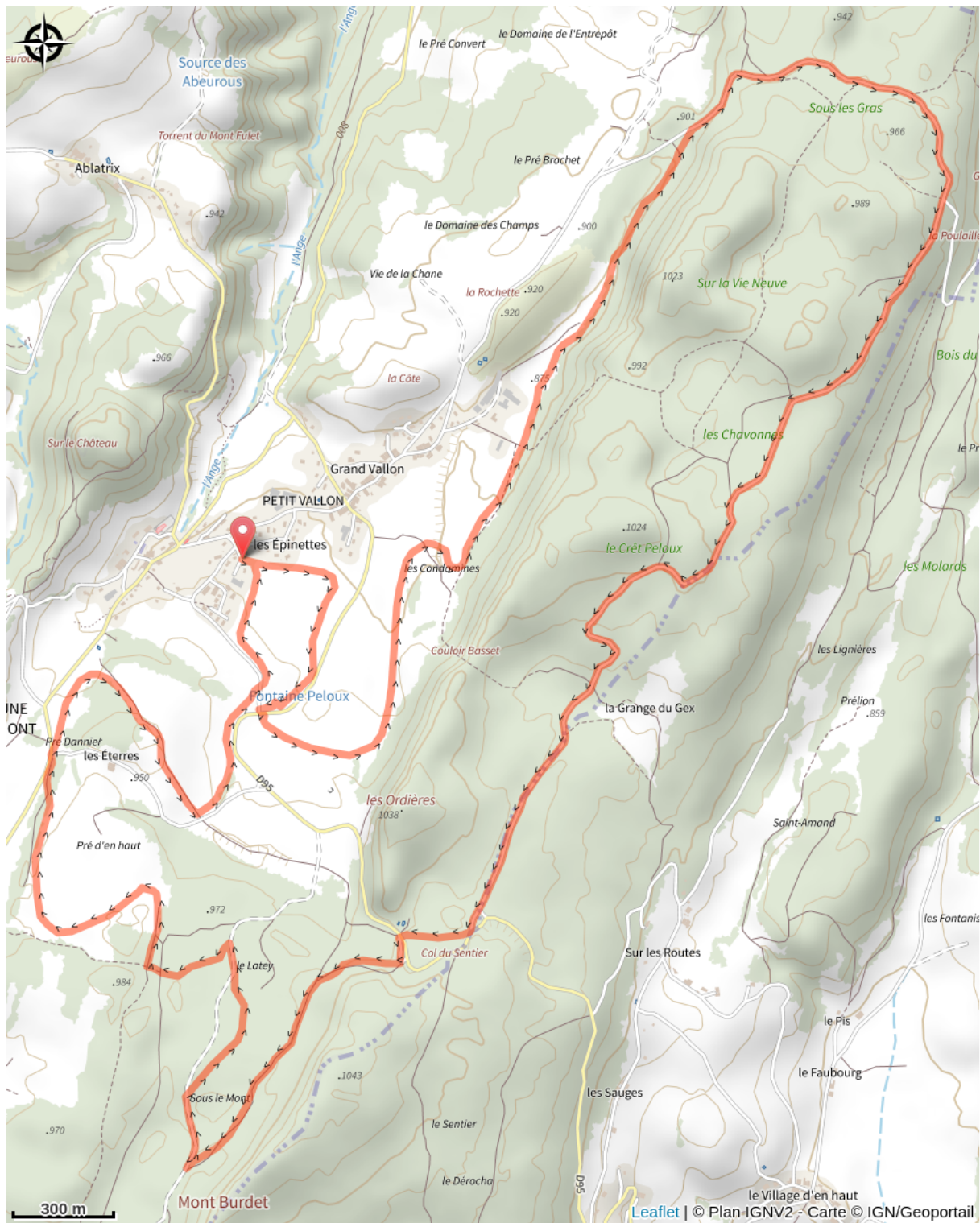
Profil altimétrique



Altitude min 886 m Altitude max 1006 m

Niveau de ski confirmé pour réaliser cette piste.

Sur votre chemin...



Toutes les infos pratiques

i Les bonnes pratiques sur les pistes de ski



✗ Marquée fermée le 02/03/2026 à 16h15

i Lieux de renseignement

Office de Tourisme Haut Bugey
14 rue du Docteur Mercier, 01130
NANTUA
info@hautbugey-tourisme.com
Tel : + 33 (0)4 74 12 11 57
<https://www.hautbugey-tourisme.com/>



Source



Espace Nordique Jurassien
<http://www.espacenordiquejurassien.com>