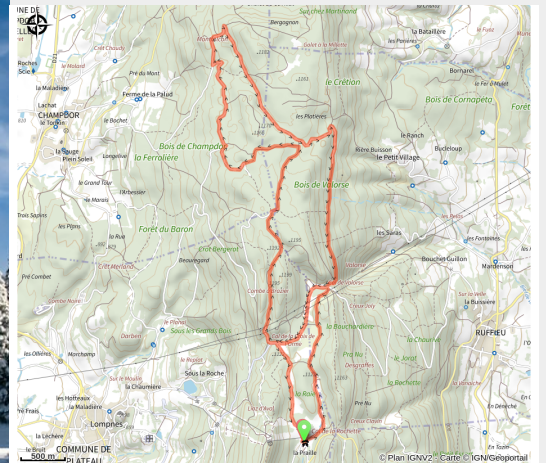


Montfalcon

Plateau d'Hauteville - Plateau d'Hauteville (01110)



(©Daniel Gillet)



Sous-bois

Infos pratiques

Pratique : Ski de fond

Longueur : 15.6 km

Dénivelé positif : 348 m

Difficulté : Piste très difficile

Type : Fermé

Thèmes : Sportif

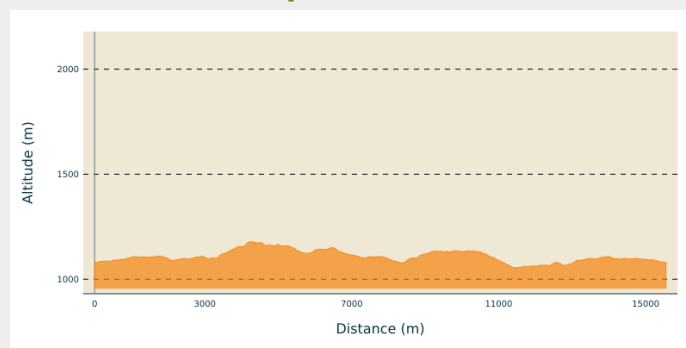
Itinéraire

Départ : Auberge de La Praille

Arrivée : Auberge de La Praille

Communes : 1. Plateau d'Hauteville (01110)

Profil altimétrique

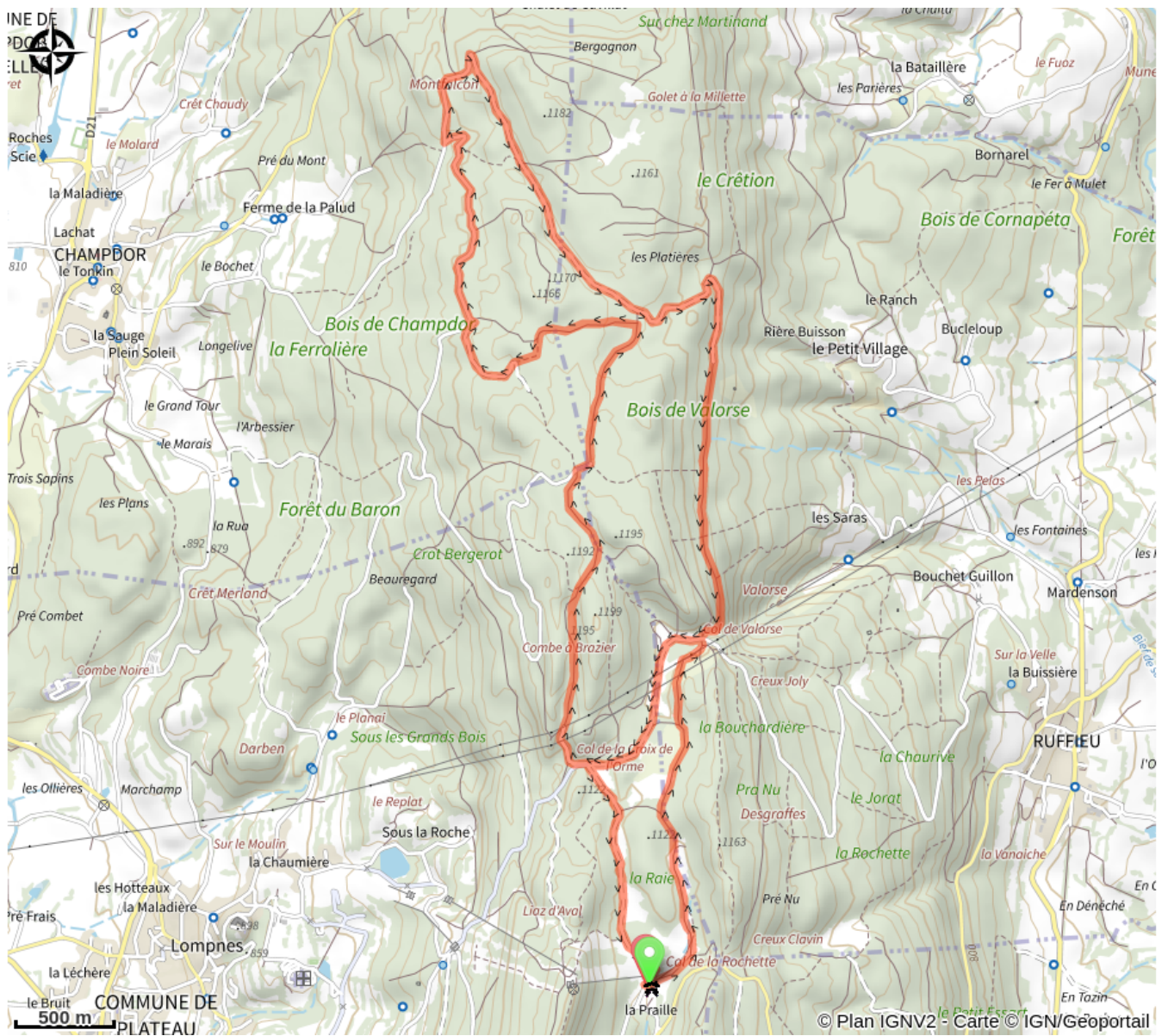


Altitude min 1055 m Altitude max 1178 m

Piste noire de ski de fond, très difficile avec de multiples passages en sous-bois et en plaine. 2 points de vue le long du circuit.

Circuit commun avec la verte au départ, puis la Rouge Valorse, avant de prendre la boucle de la noire, puis retour commun avec la rouge Valorse et la Verte à partir de Valorse.

Sur votre chemin...



Toutes les infos pratiques

 **Marquée fermée le 27/04/2024 à 14h15**

Lieux de renseignement

Office de Tourisme Haut Bugey

14 rue du Docteur Mercier, 01130
NANTUA

info@hautbugey-tourisme.com

Tel : + 33 (0)4 74 12 11 57

<https://www.hautbugey-tourisme.com/>



Source



Espace Nordique Jurassien

<http://www.espacenordiquejurassien.com>