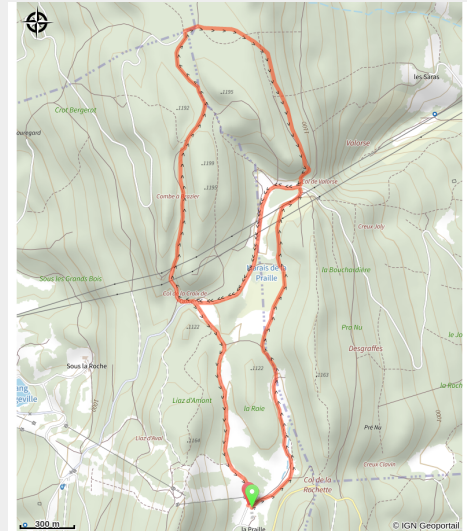


Borne des 3 cantons

Haut Bugey - Plateau d'Hauteville - Plateau d'Hauteville



(©Bencjamin_Becker)



Infos pratiques

Pratique : Ski de fond

Longueur : 8.7 km

Dénivelé positif : 184 m

Difficulté : Piste difficile

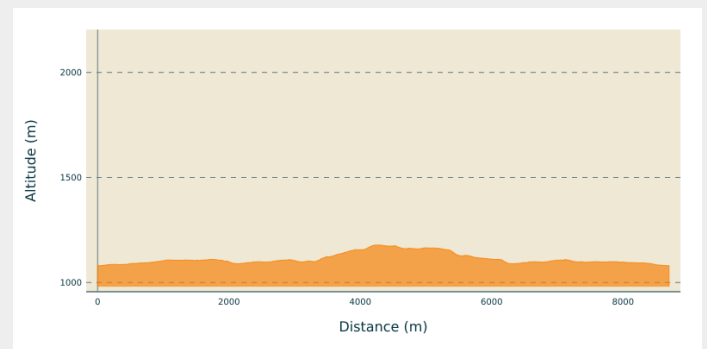
Type : Fermé

Itinéraire

Départ : La Praille

Communes : 1. Plateau d'Hauteville

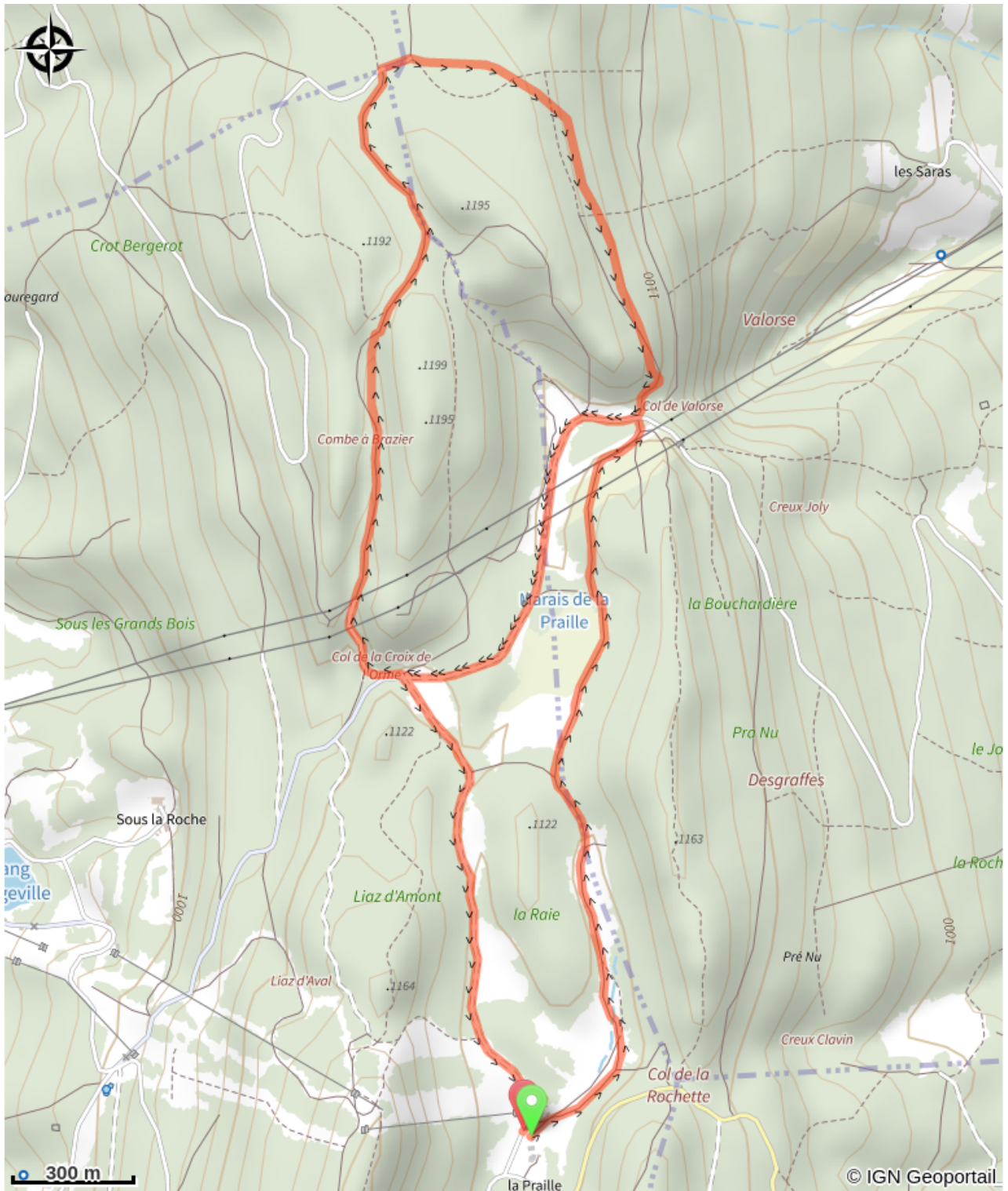
Profil altimétrique



Altitude min 1080 m Altitude max 1178 m

Piste rouge traversant sous bois et marais.

Sur votre chemin...



Toutes les infos pratiques

 **Marquée fermée le 06/07/2022 à 14h15**

Lieux de renseignement

Office de Tourisme Haut Bugey
<https://www.hautbugey-tourisme.com/>

Source



Espace Nordique Jurassien

<http://www.espacenordiquejurassien.com>