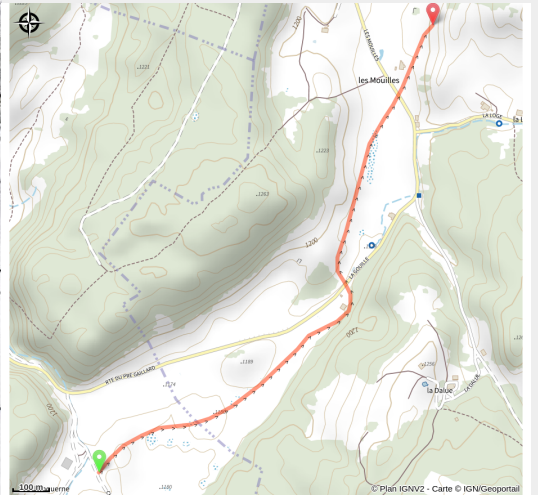


Liaison L'Anquerne - Les Mouilles

Hautes Combes - La Pesse (39370)



(©Laurent_Cheviet)

Infos pratiques

Pratique : Ski de fond

Longueur : 1.8 km

Dénivelé positif : 37 m

Difficulté : Piste facile

Type : Fermé

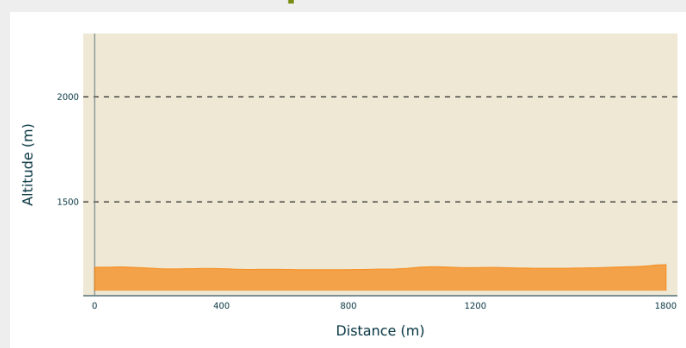
Itinéraire

Départ : Les Mouilles (Les Moussières)
OU L'Anquerne

Arrivée : Les Mouilles (Les Moussières)
OU L'Anquerne

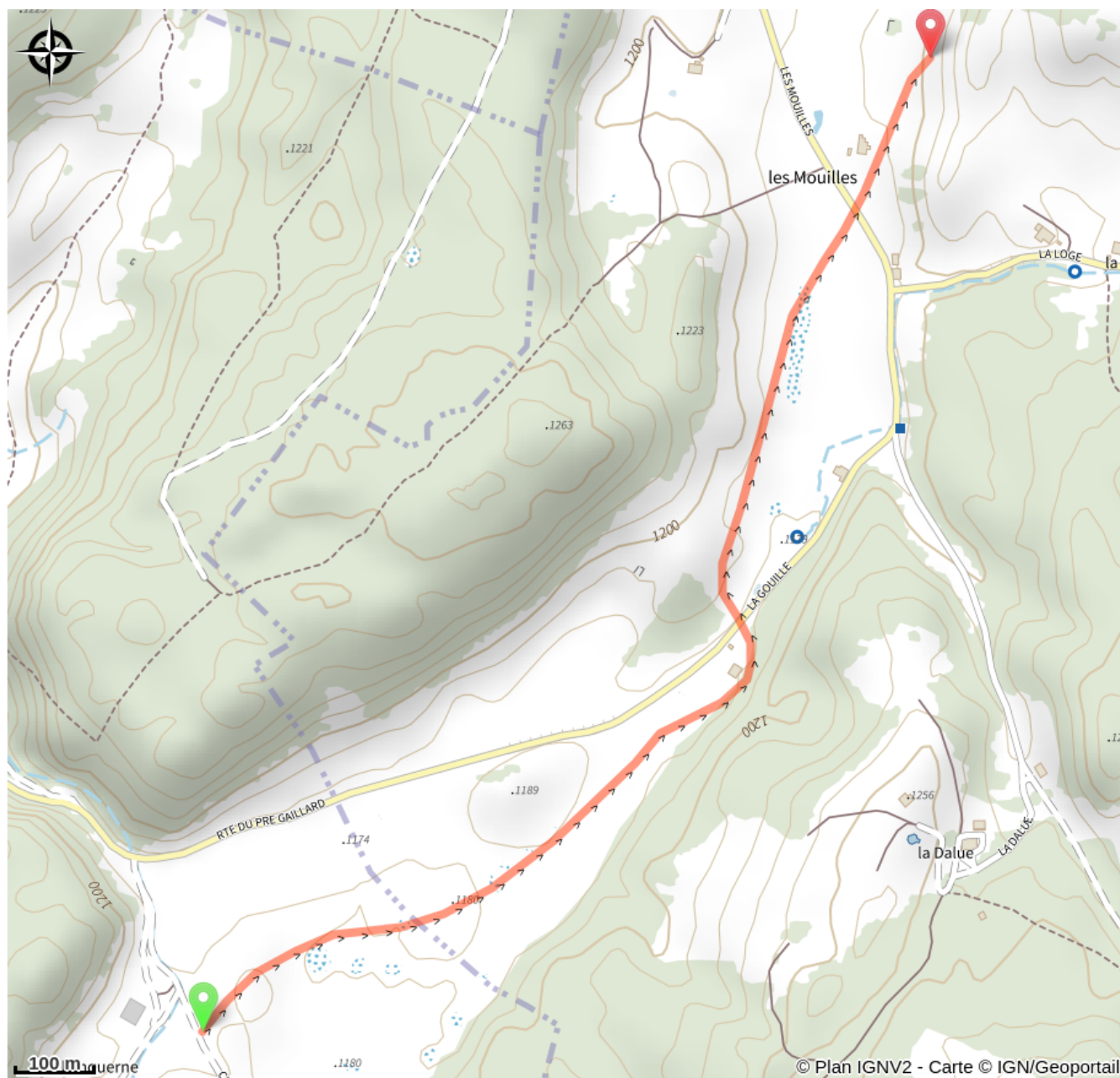
Communes : 1. La Pesse (39370)
2. Bellecombe (39310)

Profil altimétrique



Altitude min 1177 m Altitude max 1201 m

Sur votre chemin...



Toutes les infos pratiques



Les bonnes pratiques sur les pistes de ski



En skating, j'évite les traces de classique



Je respecte l'environnement



Pour accéder aux pistes je paye mon Pass



Marquée fermée le 08/05/2024 à 14h15



Lieux de renseignement

Office de Tourisme Haut Jura Saint Claude

1 avenue de Belfort, 39200 SAINT-CLAUDE

contact.ot@hautjurasaintclaud.fr

Tel : 03 84 45 34 24

<https://www.saint-claude-haut-jura.com>



Source



Espace Nordique Jurassien

<http://www.espacenordiquejurassien.com>