

# GTJ ski : La Borne aux Lions - Le Tamiset

Hautes Combes



(Laurent Cheviet)

## Infos pratiques

---

Pratique : Ski de fond

---

Longueur : 2.2 km


---

Dénivelé positif : 49 m

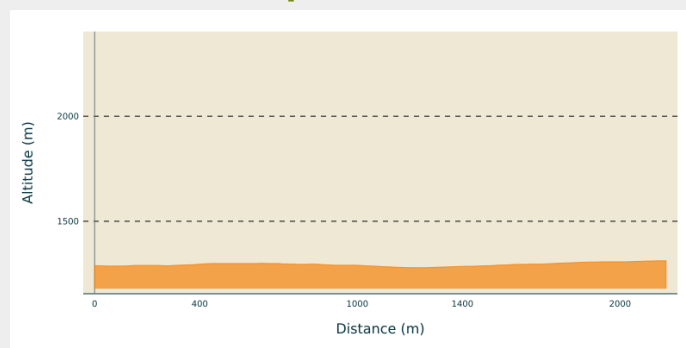
---

Type : Fermé

# Itinéraire

**Balisage** :  Itinéraire Grande traversée du Jura

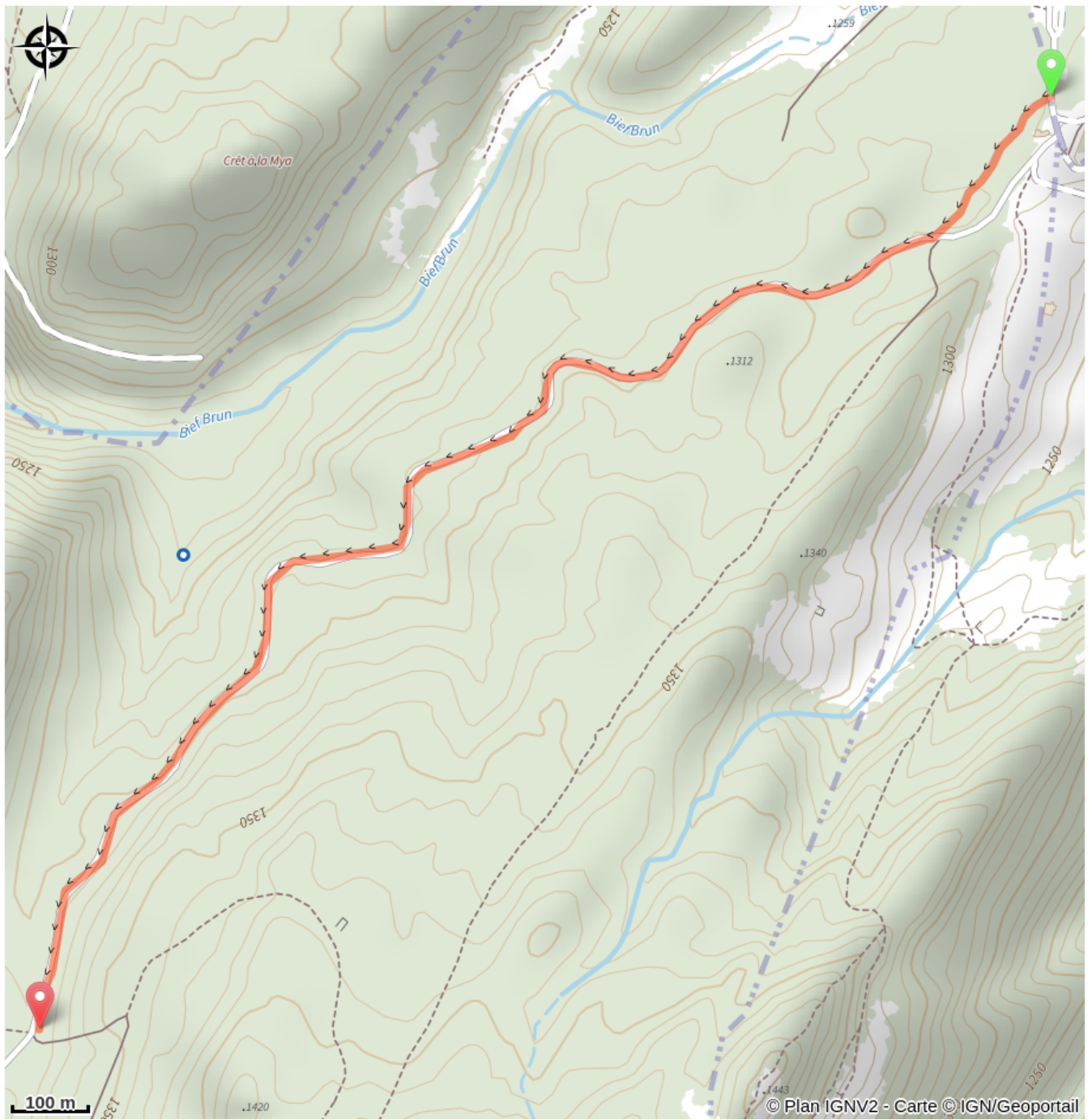
## Profil altimétrique



Altitude min 1279 m Altitude max 1312 m

**Bellcombe - Giron** : La dernière étape de la GTJ vous propose deux alternatives, par les Closettes ou par Malatrait. Toutes les deux se rejoignent à la Borne au Lion. Ici on quitte le Jura pour entrer dans l'Ain, ensuite le chemin descend peu à peu dans la forêt de Champfromier avant de rejoindre Giron.

# Sur votre chemin...



# Toutes les infos pratiques

 **Marquée fermée le 19/04/2024 à 14h15**

## Lieux de renseignement

### Office de Tourisme Haut Jura Saint Claude

1 avenue de Belfort, 39200 SAINT-CLAUDE

contact.ot@hautjurasaintclaud.fr

Tel : 03 84 45 34 24

<https://www.saint-claude-haut-jura.com>



## Source



Espace Nordique Jurassien

<http://www.espacenordiquejurassien.com>



GTJ

<https://www.gtj.asso.fr/>