GTJ ski : Le Tamiset - Giron

Hautes Combes - Giron (01130)

(Laurent Cheviet)

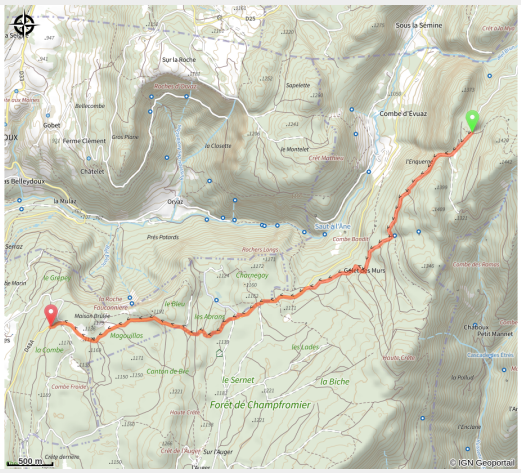

Infos pratiques

Pratique : Ski de fond

Longueur : 6.6 km

Dénivelé positif : 85 m

Difficulté : Piste difficile

Type : Fermé

Itinéraire

Départ : Le Tamiset
Balisage : Itinéraire Grande traversée du Jura
Communes : 1. Giron (01130)

Profil altimétrique

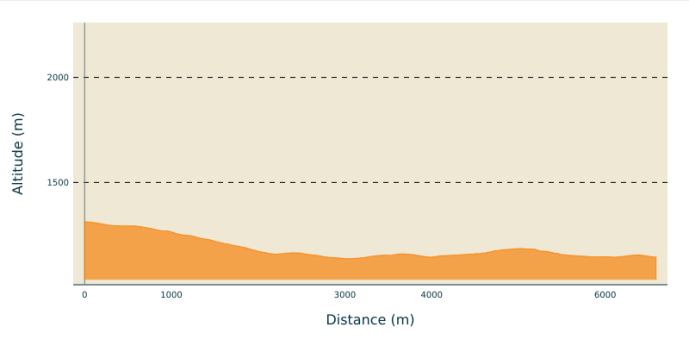

Altitude min 1137 m Altitude max 1313 m

Bellcombe - Giron : La dernière étape de la GTJ vous propose deux alternatives, par les Closettes ou par Malatrait. Toutes les deux se rejoignent à la Borne au Lion. Ici on quitte le Jura pour entrer dans l'Ain, ensuite le chemin descend peu à peu dans la forêt de Champfromier avant de rejoindre Giron.

Sur votre chemin...

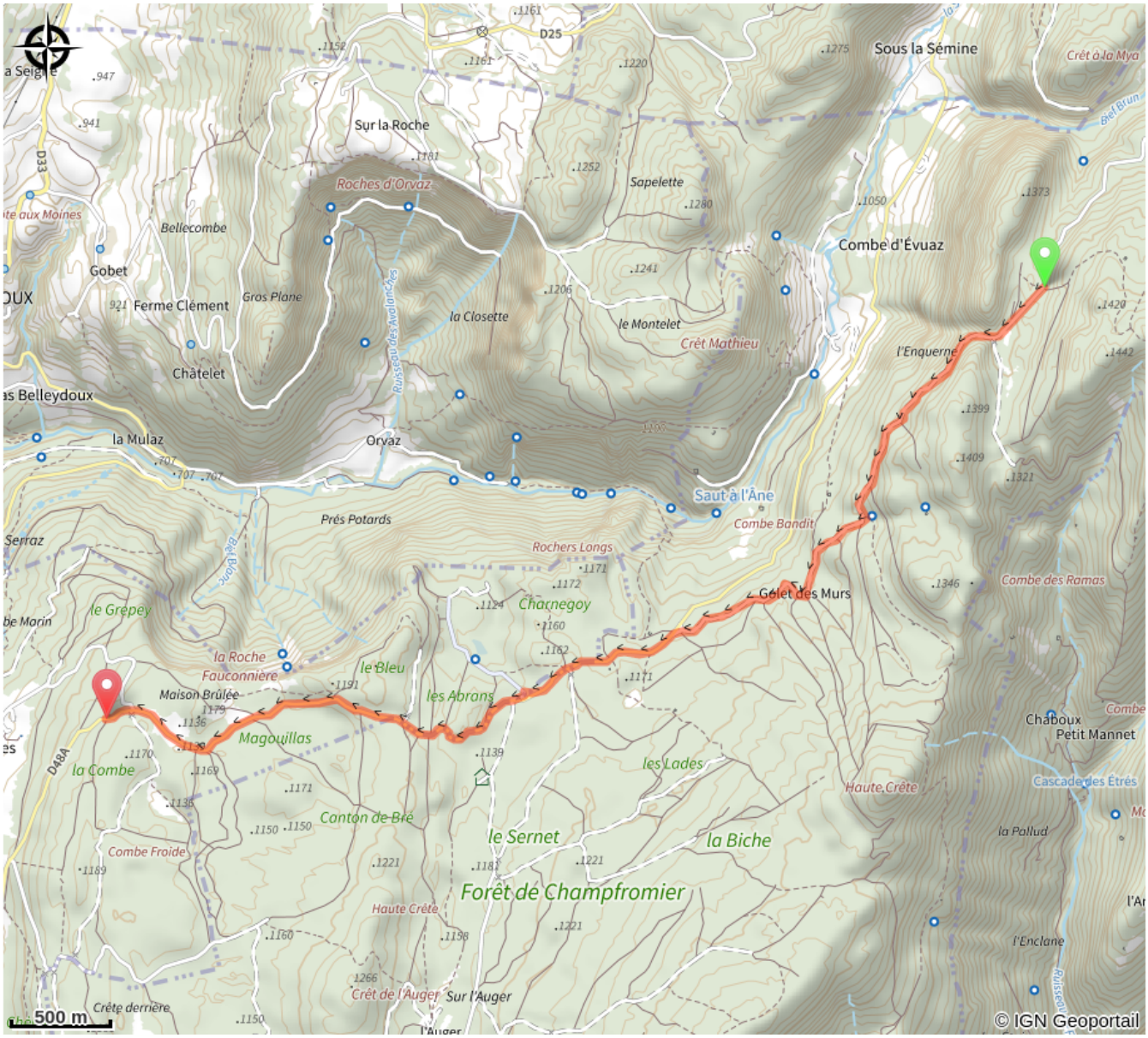

Toutes les infos pratiques

Les bonnes pratiques sur les pistes de ski

Marquée fermée le 14/12/2021 à 16h15

Lieux de renseignement

Office de Tourisme Haut Jura Saint Claude
1 avenue de Belfort, 39200 SAINT-CLAUDE

contact.ot@hautjurasaintclaude.fr
Tel : 03 84 45 34 24
https://www.saint-claude-haut-jura.com

Source

Espace Nordique Jurassien

http://www.espacenordiquejurassien.com

GTJ

https://www.gtj.asso.fr/