
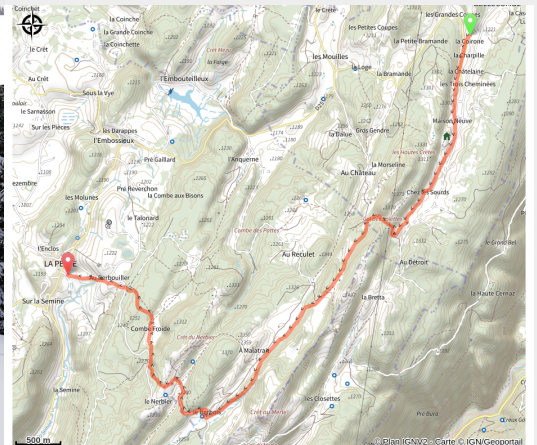


# GTJ Raquettes: Les Trois cheminées (Bellecombe) - La Pesse

Hautes Combes - Bellecombe (39310)



(Carline Baric)



## Infos pratiques

Pratique : Raquettes


Longueur : 9.4 km

Dénivelé positif : 298 m

Type : Fermé

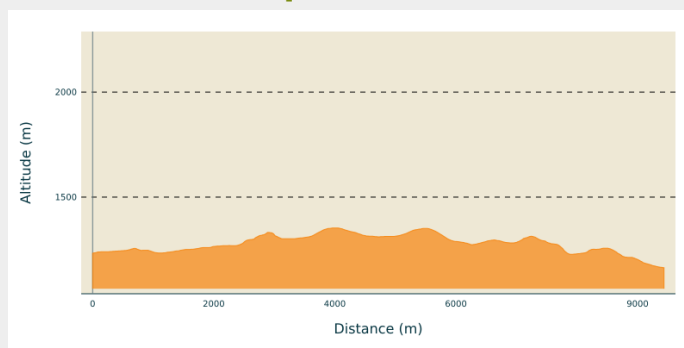
# Itinéraire

**Départ** : Les Trois cheminées (39310 Bellecombe)

**Balisage** :  Itinéraire Grande traversée du Jura

**Communes** : 1. Bellecombe (39310)  
2. La Pesse (39370)

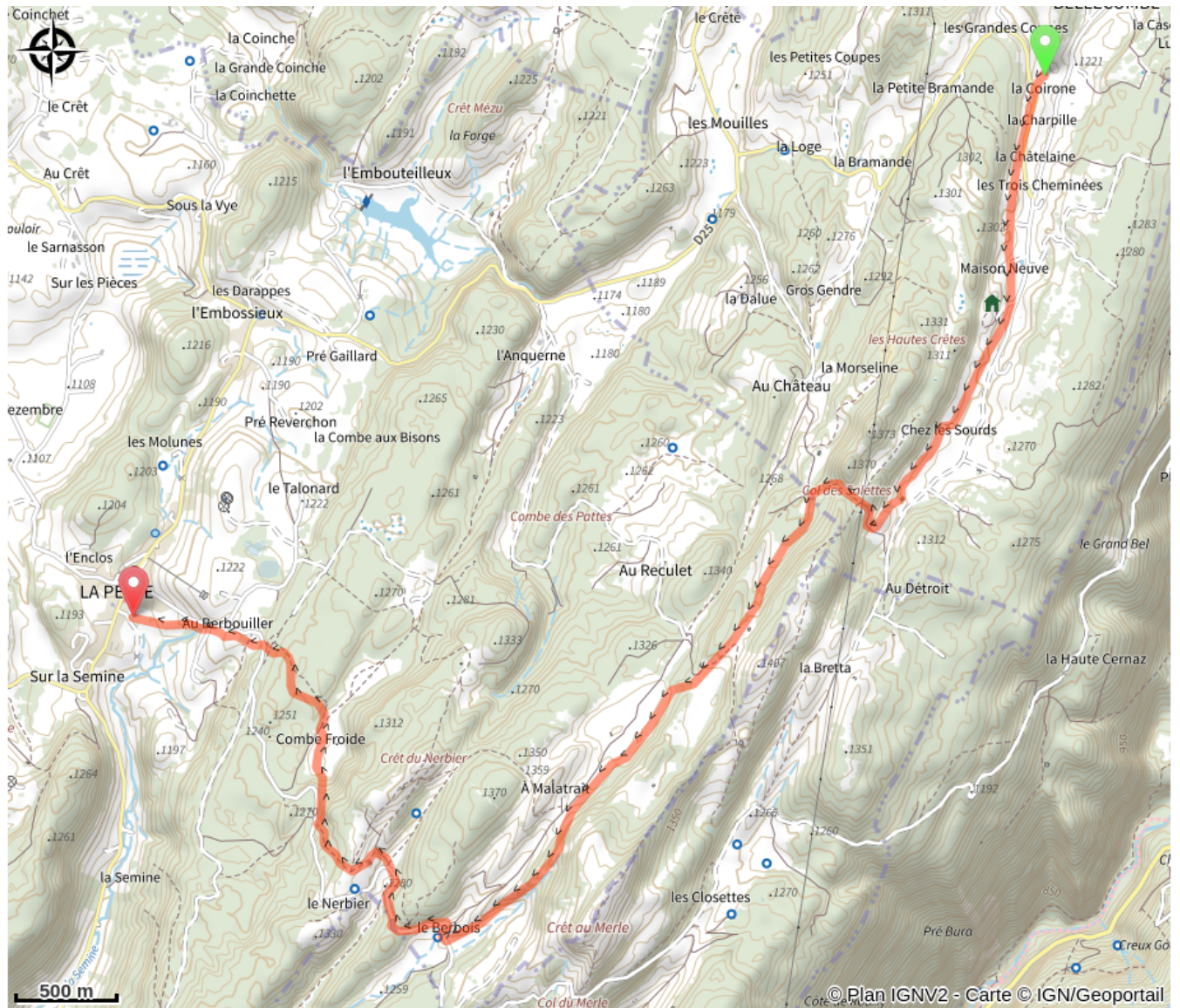
## Profil altimétrique



Altitude min 1164 m Altitude max 1353 m

**Bellecombe - Giron** : La dernière étape de la GTJ vous propose deux alternatives, par les Closettes ou par Malatrait. Toutes les deux se rejoignent à la Borne au Lion. Ici on quitte le Jura pour entrer dans l'Ain, ensuite le chemin descend peu à peu dans la forêt de Champfromier avant de rejoindre Giron.

# Sur votre chemin...



# Toutes les infos pratiques

 **Marquée fermée le 17/04/2024 à 14h15**

## Lieux de renseignement

### Office de Tourisme Haut Jura Saint Claude

1 avenue de Belfort, 39200 SAINT-CLAUDE

contact.ot@hautjurasaintclaud.fr

Tel : 03 84 45 34 24

<https://www.saint-claude-haut-jura.com>



## Source



Espace Nordique Jurassien

<http://www.espacenordiquejurassien.com>



GTJ

<https://www.gtj.asso.fr/>