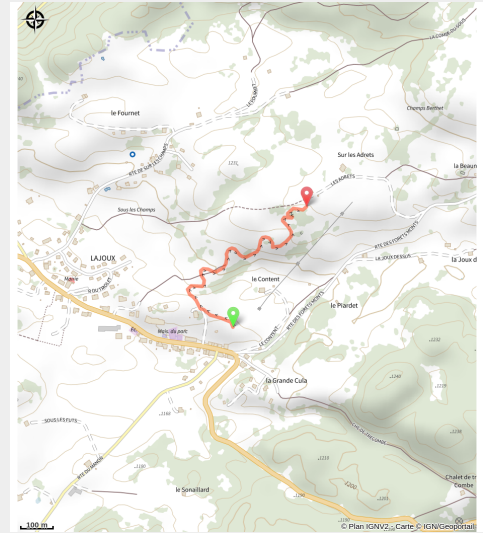


Liaison La Burdine

Hautes Combes - Lajoux (39310)



(Thomas Hytte)



Infos pratiques

Pratique : Ski de fond

Longueur : 0.9 km

Dénivelé positif : 61 m

Difficulté : Piste facile

Type : Fermé

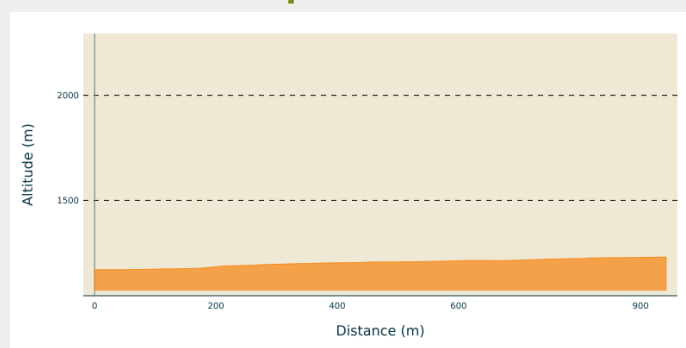
Itinéraire

Départ : Départ des pistes du village /
Lieu-dit La Burdine (39310 LAJOUX)

Arrivée : Départ des pistes du village /
Lieu-dit La Burdine (39310 LAJOUX)

Communes : 1. Lajoux (39310)

Profil altimétrique

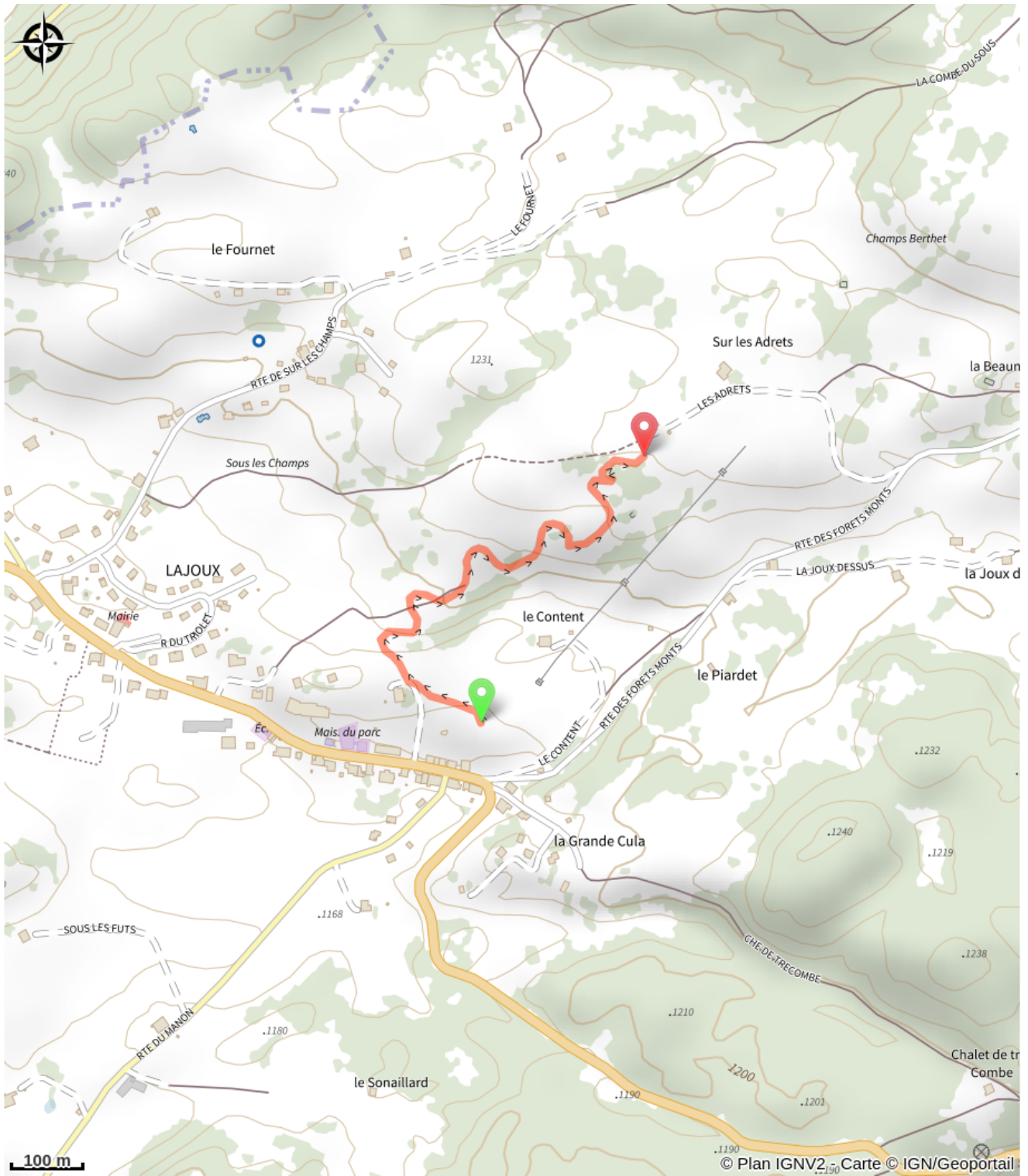


Altitude min 1170 m Altitude max 1230 m

Liaison entre les départ des Piste au centre du village de Lajoux et le lieu dit la Burdine.

Piste dans les deux sens.

Sur votre chemin...



Toutes les infos pratiques



Les bonnes pratiques sur les pistes de ski



En skating, j'évite les traces de classique



Je respecte l'environnement



Pour accéder aux pistes je paye mon Pass

Lieux de renseignement

Office de Tourisme Haut Jura Saint Claude

1 avenue de Belfort, 39200 SAINT-CLAUDE

contact.ot@hautjurasaintclaud.fr

Tel : 03 84 45 34 24

<https://www.saint-claude-haut-jura.com>



Source



Espace Nordique Jurassien

<http://www.espacenordiquejurassien.com>