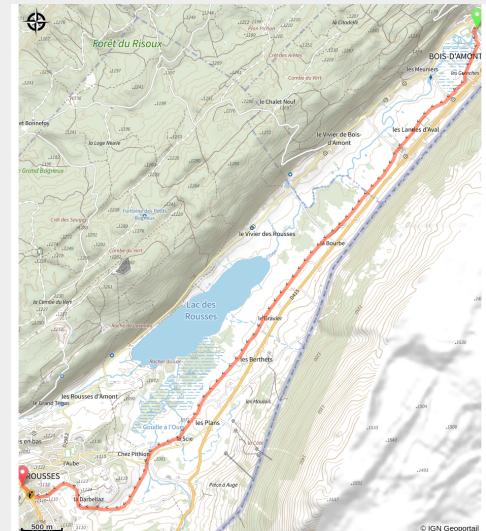


# GTJ Raquettes : Bois d'Amont - La Darbella

Station des Rousses - Bois-d'Amont (39220)



(Carline Baric)



## Infos pratiques

---

Pratique : Raquettes

---

Longueur : 9.6 km

---

Dénivelé positif : 132 m


---

Type : Fermé

# Itinéraire

**Départ** : 39220 Bois d'Amont

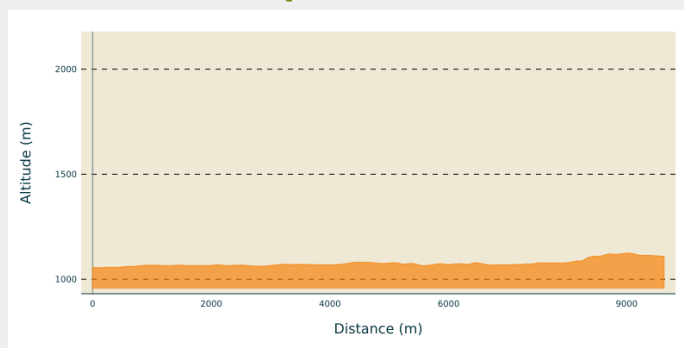
**Arrivée** : La Darbella (39220 Prémanon)

**Balisage** :  Itinéraire Grande traversée du Jura

**Communes** : 1. Bois-d'Amont (39220)

2. Les Rousses (39310)

## Profil altimétrique

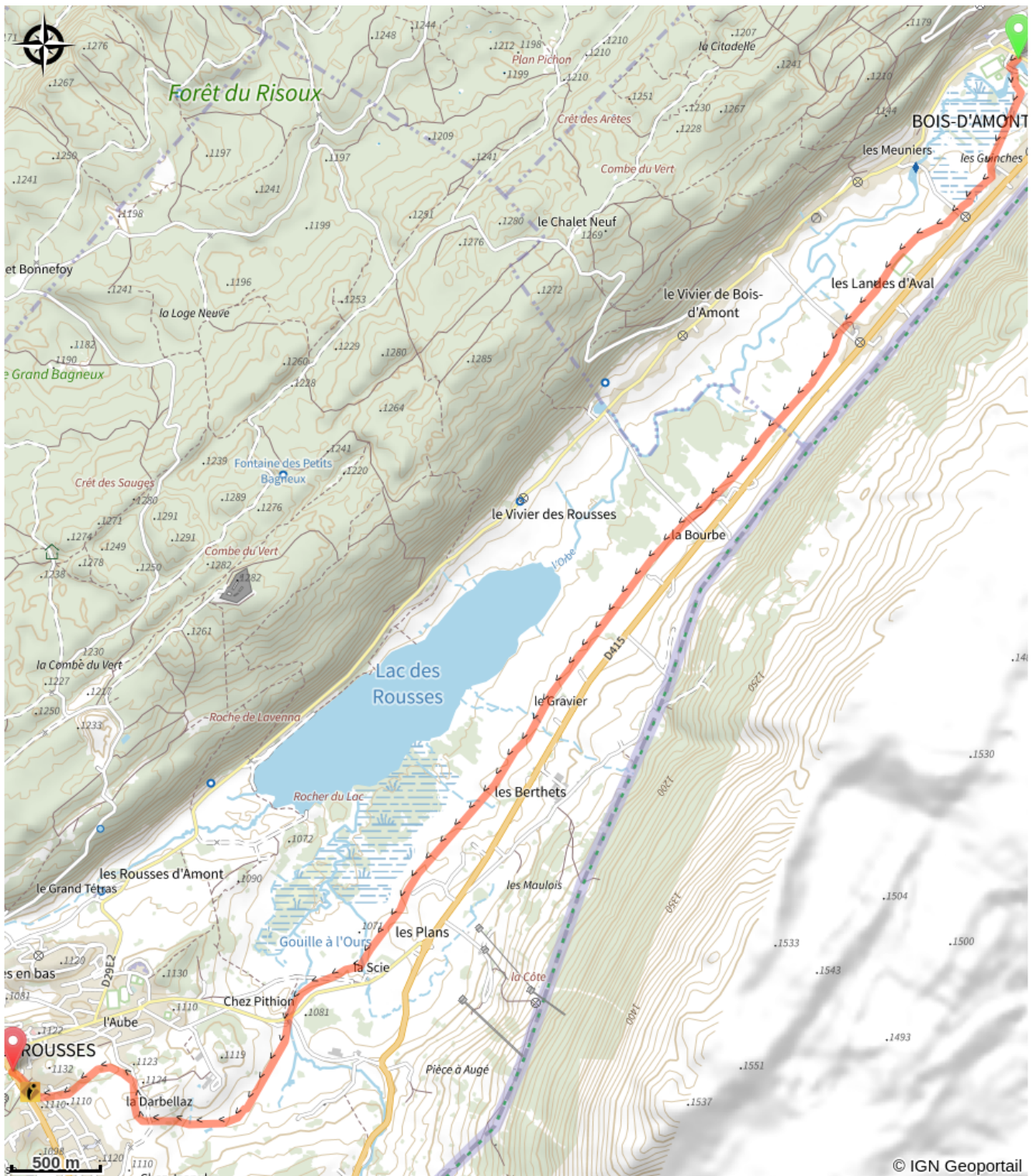


Altitude min 1055 m Altitude max 1124 m

**Chapelle des Bois - Les Rousses** : Chapelle des Bois est souvent nommée "la Mecque du ski de fond" pour son relief et ses kilomètres de pistes. Un air de pays nordique flotte sur ce village, ses lacs et ses tourbières. C'est ici que la GTJ quitte le Doubs. Elle traverse la forêt du Risoux pour rejoindre Bois d'Amont et ensuite, par la vallée de l'Orbe, Les Rousses.

**Les Rousses - Lajoux** : Peu après la station des Rousses, la trace rejoint la forêt du Massacre, avec la forêt du Risoux elles sont le refuge des derniers Grands Tétras du Massif, signe de la préservation de l'environnement qui vous est offert. C'est un réservoir à neige et il n'est pas rare que des skieurs parcourent encore le Massacre au mois d'avril.

# Sur votre chemin...



# Toutes les infos pratiques



## Les bonnes pratiques sur les pistes raquettes



Je reste sur la piste qui m'est dédiée



Les chiens sont interdits sur les pistes de ski. Ailleurs, ils doivent être tenus en laisse



Je respecte les propriétés privées

## Liens de renseignement

### Office de Tourisme Station des Rousses

495 rue Pasteur, 39220 LES ROUSSES

infos@lesrousses.com

Tel : 03 84 60 02 55

<https://www.lesrousses.com/>



## Source



Espace Nordique Jurassien

<http://www.espacenordiquejurassien.com>



GTJ

<https://www.gtj.asso.fr/>