

GTJ ski : La Simard - Les 3 cheminées (Bellecombe)

Hautes Combes - Septmoncel les Molunes (39310)



(Laurent Cheviet)



Infos pratiques

Pratique : Ski de fond


Longueur : 5.0 km

Dénivelé positif : 66 m

Type : Fermé

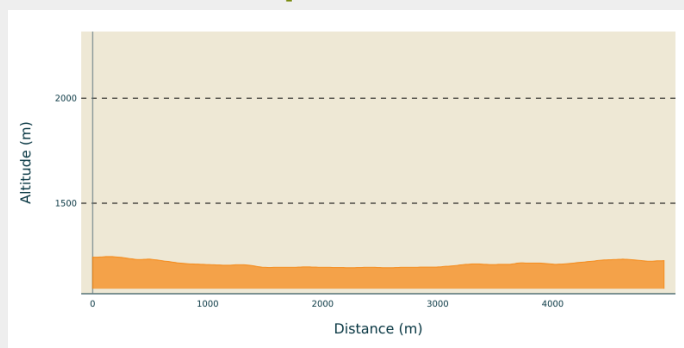
Itinéraire

Départ : La Simard (39310 Septmoncel les Molunes)

Balisage :  Itinéraire Grande traversée du Jura

Communes : 1. Septmoncel les Molunes (39310)
2. Bellecombe (39310)

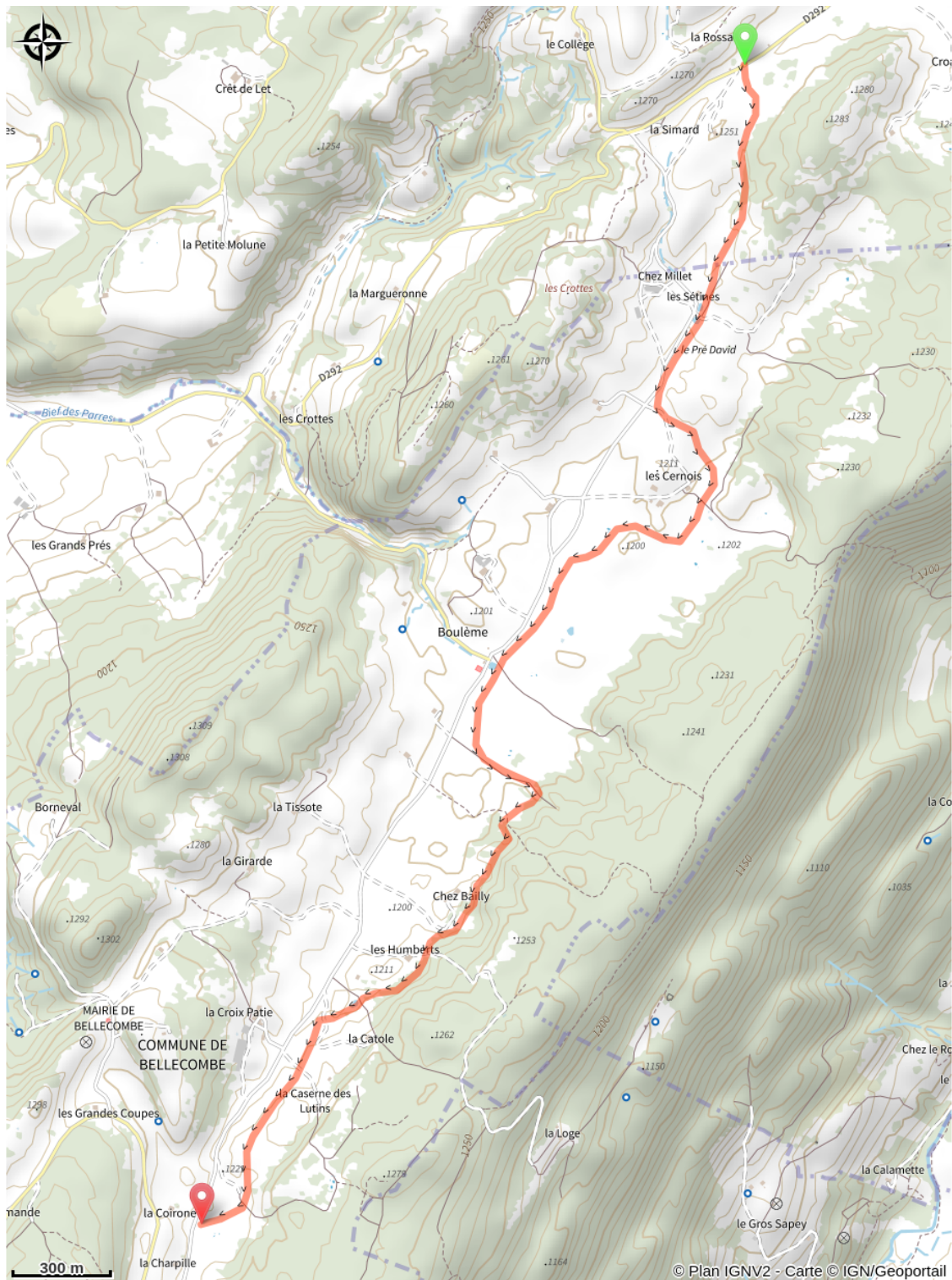
Profil altimétrique



Altitude min 1193 m Altitude max 1246 m

Lajoux - Bellecombe : Les Hautes combes vous laisseront un souvenir inoubliable. Entre Combes et dolines l'itinéraire glisse doucement vers la commune bien-nommée de Bellecombe. A la Simard la vue sur les Crêtes du Jura est somptueuse, elle accompagne le randonneur pendant plusieurs kilomètres.

Sur votre chemin...



Toutes les infos pratiques

 **Marquée fermée le 18/04/2024 à 14h15**

Lieux de renseignement

Office de Tourisme Haut Jura Saint Claude

1 avenue de Belfort, 39200 SAINT-CLAUDE

contact.ot@hautjurasaintclaud.fr

Tel : 03 84 45 34 24

<https://www.saint-claude-haut-jura.com>



Source



Espace Nordique Jurassien

<http://www.espacenordiquejurassien.com>



GTJ

<https://www.gtj.asso.fr/>