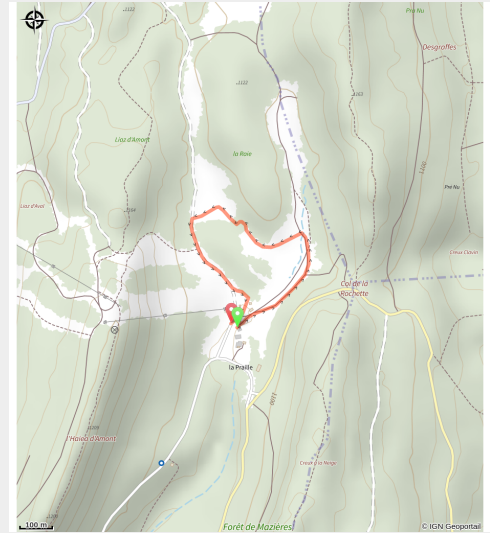


La Renon

Haut Bugey - Plateau d'Hauteville - Plateau d'Hauteville



(©Benjamin_Becker)



Infos pratiques

Pratique : Ski de fond

Longueur : 1.3 km

Dénivelé positif : 16 m

Difficulté : Piste facile

Type : Ouvert

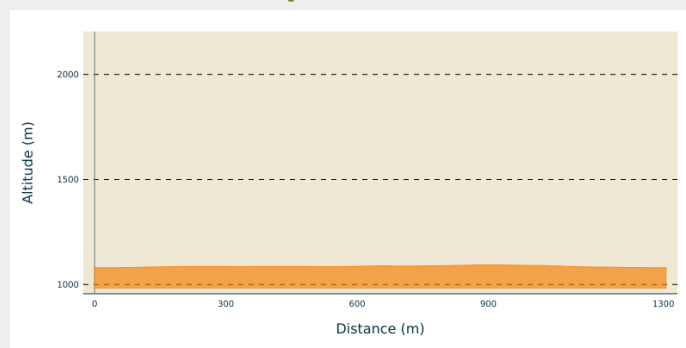
Thèmes : Famille

Itinéraire

Départ : La Praille

Communes : 1. Plateau d'Hauteville

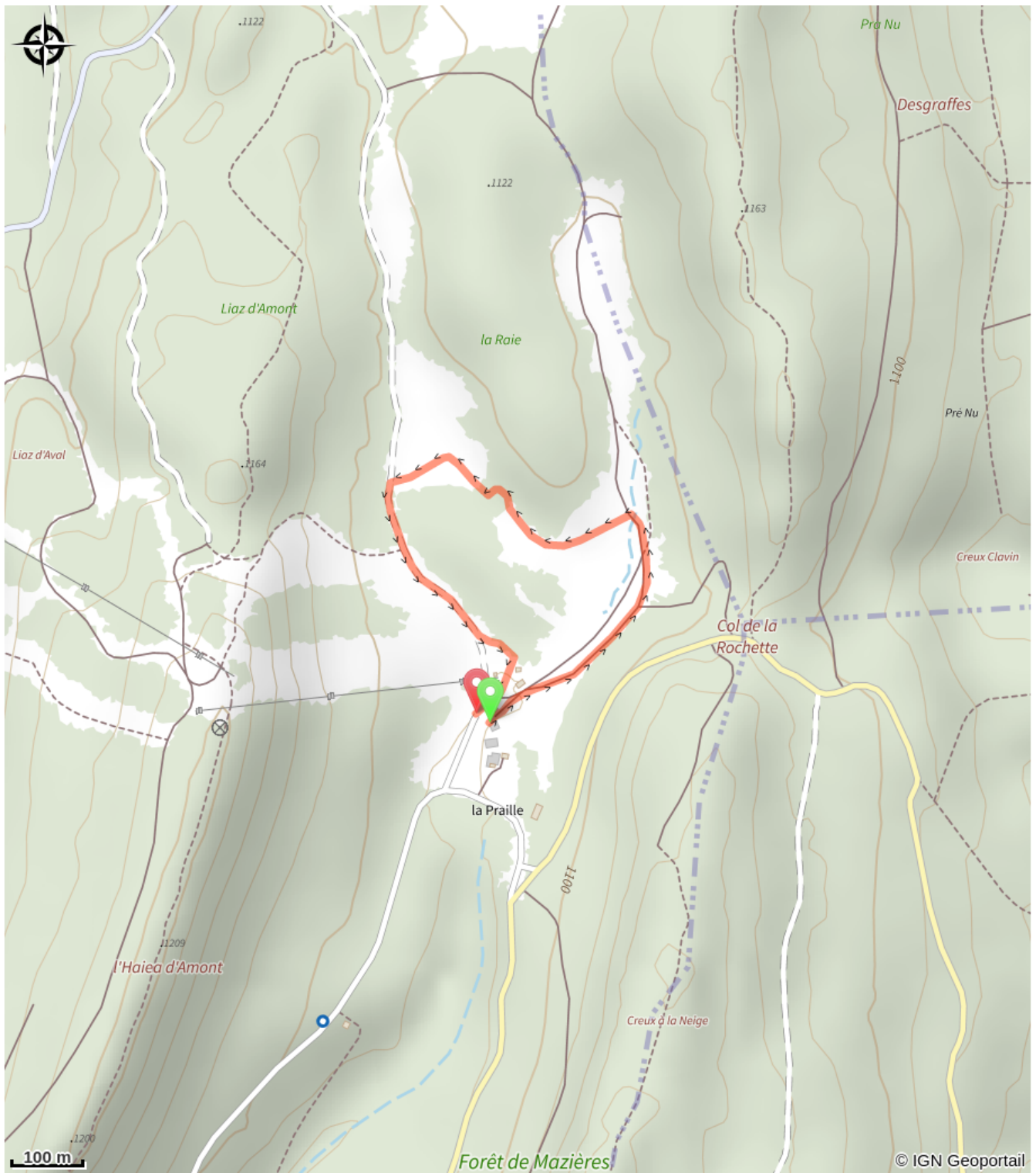
Profil altimétrique



Altitude min 1080 m Altitude max 1093 m

Petite boucle idéale pour les débutants.

Sur votre chemin...



Toutes les infos pratiques

✓ **Marquée ouverte le 27/01/2023 à 10h03**

i Lieux de renseignement

Office de Tourisme Haut Bugey
14 rue du Docteur Mercier, 01130
NANTUA
info@hautbugey-tourisme.com
Tel : + 33 (0)4 74 12 11 57
<https://www.hautbugey-tourisme.com/>



Source



Espace Nordique Jurassien

<http://www.espacenordiquejurassien.com>