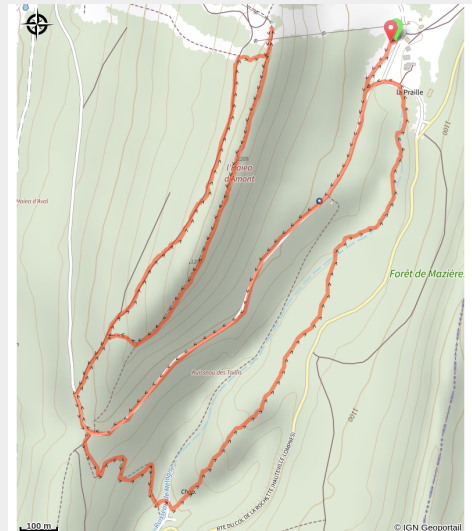


Crêtes

Haut Bugey - Plateau d'Hauteville - Plateau d'Hauteville



(© Laurent_Cheviet)



Infos pratiques

Pratique : Raquettes

Longueur : 6.7 km

Dénivelé positif : 295 m

Difficulté : Piste difficile

Type : Fermé

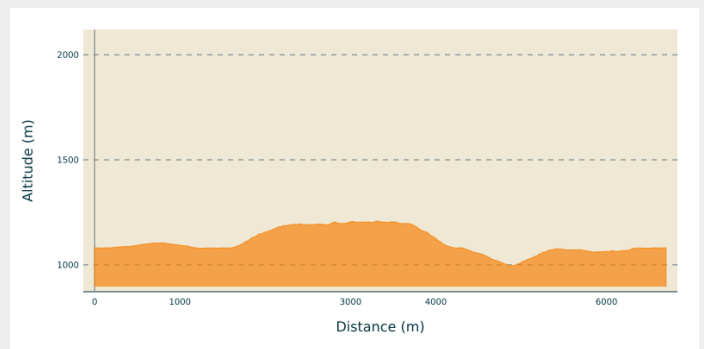
Thèmes : Sportif

Itinéraire

Départ : La Praille

Communes : 1. Plateau d'Hauteville

Profil altimétrique

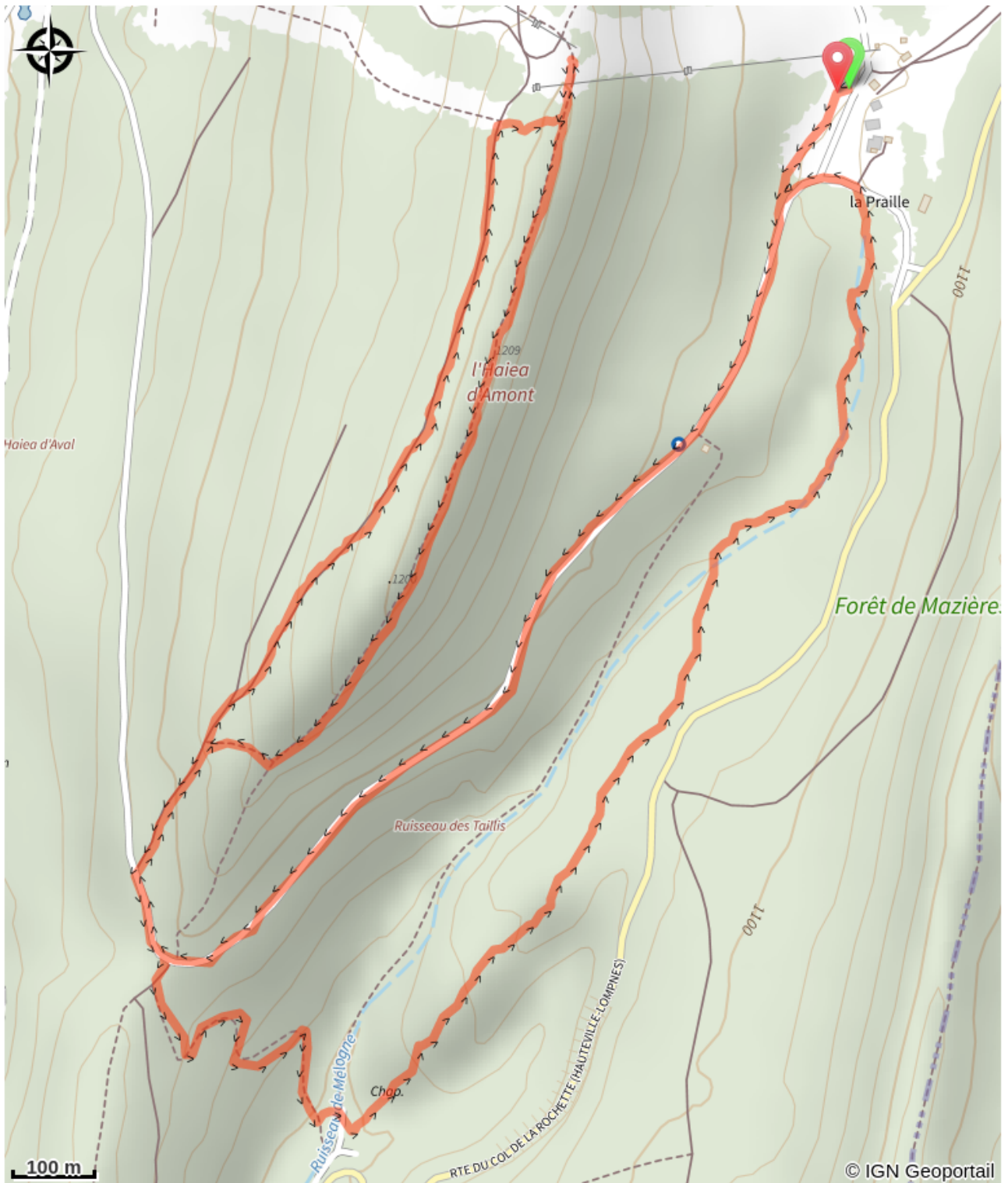


Altitude min 996 m Altitude max 1208 m

Grande boucle à raquettes. ascension jusque sur les hauteurs du plateau d'Hauteville.

Itinéraire conseillé aux initiés.

Sur votre chemin...



Toutes les infos pratiques

 **Marquée fermée le 29/09/2022 à 14h15**

Lieux de renseignement

Office de Tourisme Haut Bugey
<https://www.hautbugey-tourisme.com/>

Source



Espace Nordique Jurassien

<http://www.espacenordiquejurassien.com>