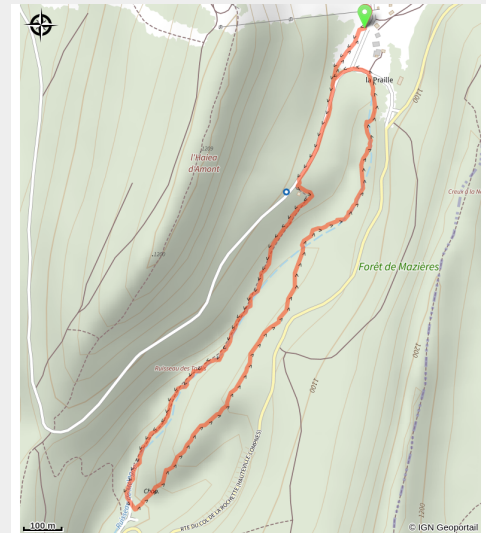


Mazières

Haut Bugey - Plateau d'Hauteville - Plateau d'Hauteville



(©Laurent_Cheviet)



Infos pratiques

Pratique : Raquettes

Longueur : 3.4 km

Dénivelé positif : 133 m

Difficulté : Piste moyenne

Type : Fermé

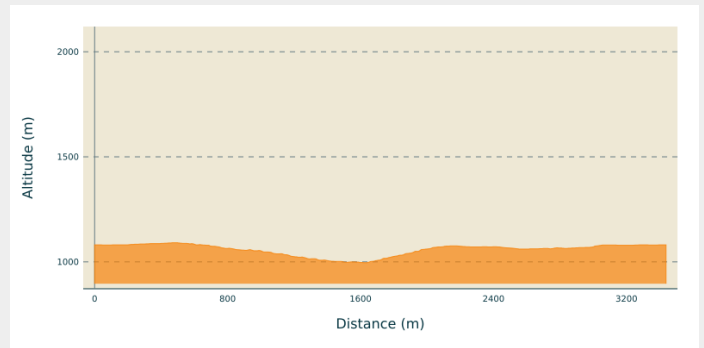
Thèmes : Famille

Itinéraire

Départ : La Praille

Communes : 1. Plateau d'Hauteville

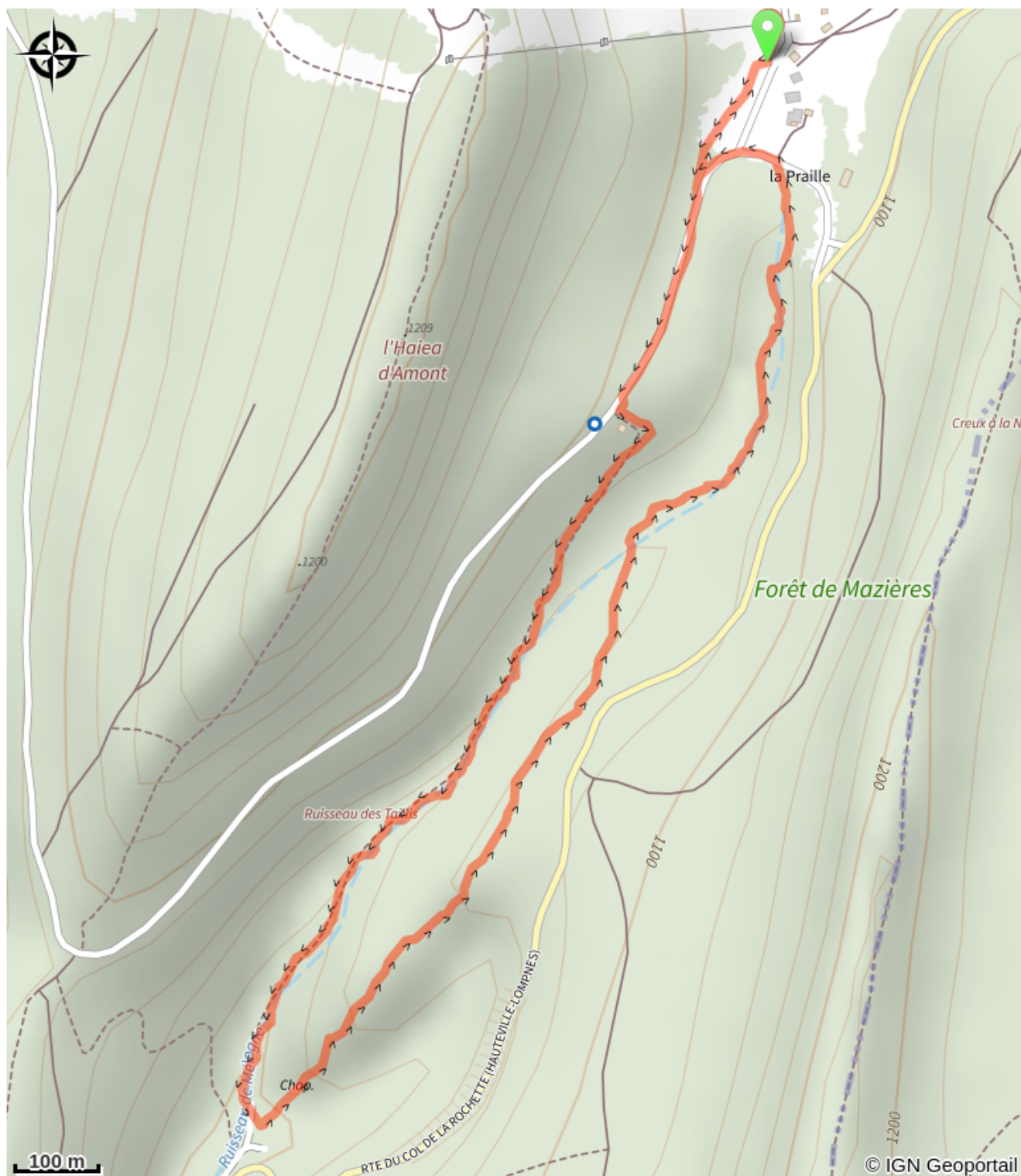
Profil altimétrique



Altitude min 996 m Altitude max 1091 m

Boucle de raquettes accessible à tous niveaux. Idéale à faire en famille.

Sur votre chemin...



Toutes les infos pratiques

 **Marquée fermée le 06/07/2022 à 14h15**

Lieux de renseignement

Office de Tourisme Haut Bugey
<https://www.hautbugey-tourisme.com/>

Source



Espace Nordique Jurassien
<http://www.espacenordiquejurassien.com>