
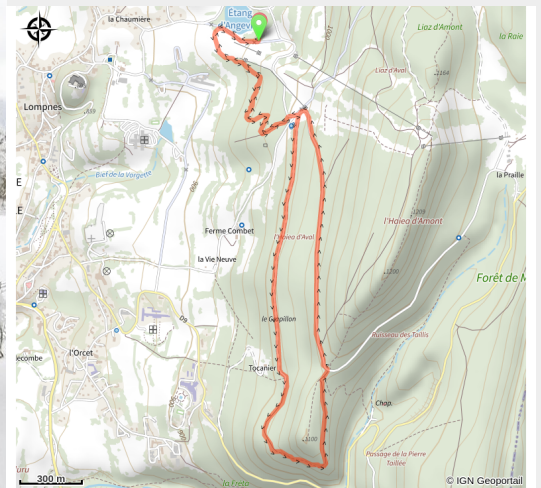


Curnillon

Haut Bugey - Plateau d'Hauteville - Plateau d'Hauteville



(©Laurent_Cheviet)



Infos pratiques

Pratique : Raquettes

Longueur : 6.4 km

Dénivelé positif : 217 m

Difficulté : Piste facile

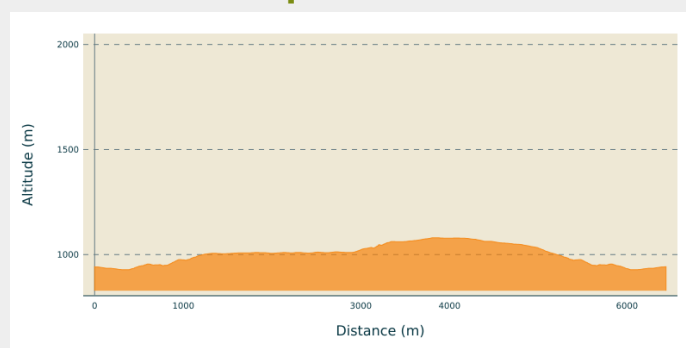
Type : Fermé

Thèmes : Famille

Itinéraire

Départ : A proximité de l'étang d'Angeville - Hauteville - La Praille
Communes : 1. Plateau d'Hauteville

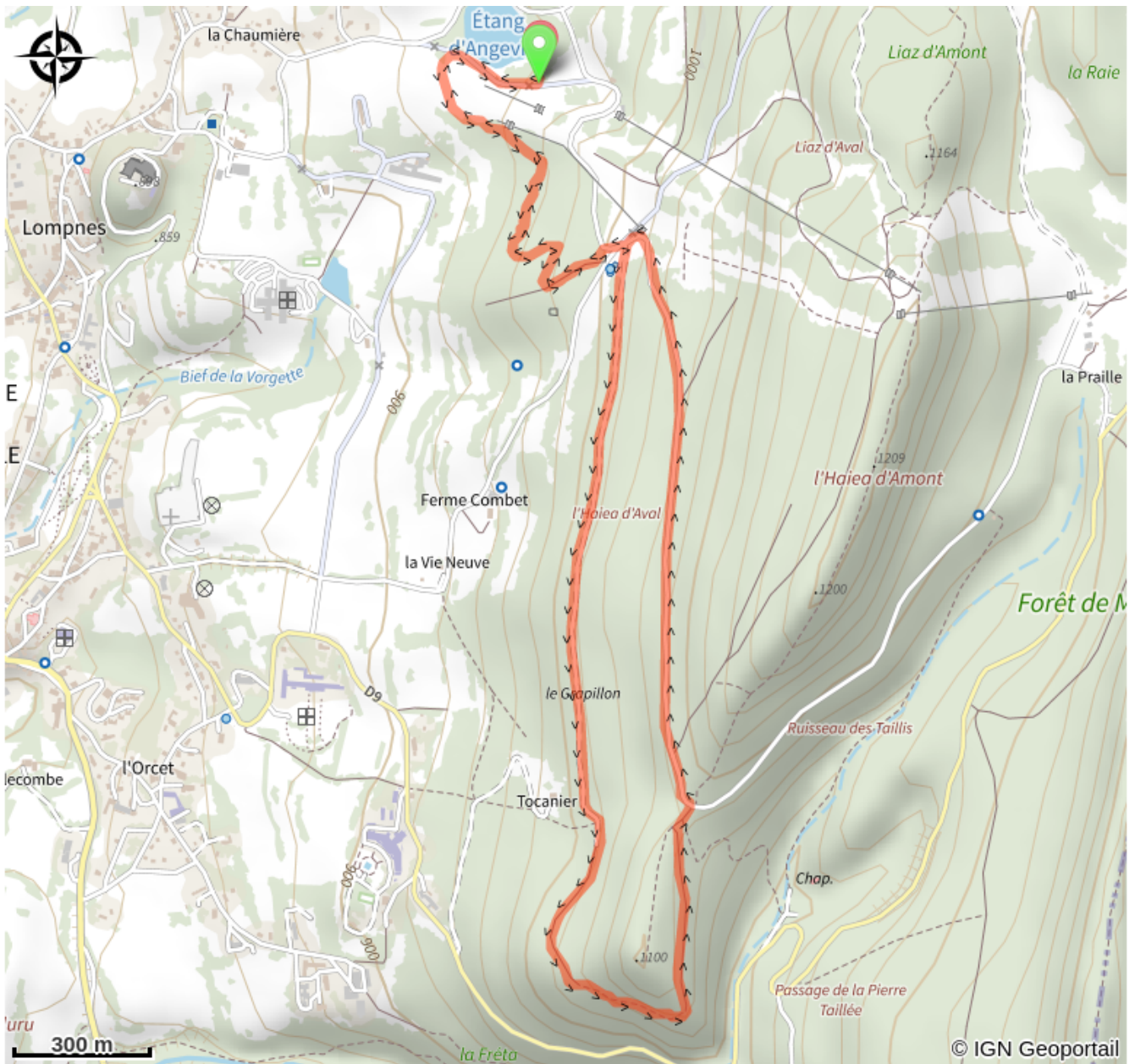
Profil altimétrique



Altitude min 928 m Altitude max 1080 m

Boucle raquette sur les hauteurs du plateau d'Hauteville.

Sur votre chemin...



Toutes les infos pratiques

 **Marquée fermée le 06/07/2022 à 14h15**

Lieux de renseignement

Office de Tourisme Haut Bugey
<https://www.hautbugey-tourisme.com/>

Source



Espace Nordique Jurassien

<http://www.espacenordiquejurassien.com>