
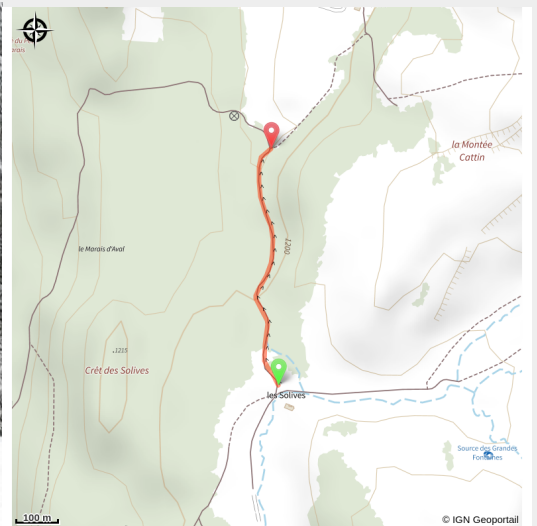


liaison Les Solives

Plateau de Retord - Lachat - Haut Valromey



(©Laurent_Cheviet)



Infos pratiques

Pratique : Ski de fond

Longueur : 0.6 km

Difficulté : Piste moyenne

Type : Fermé

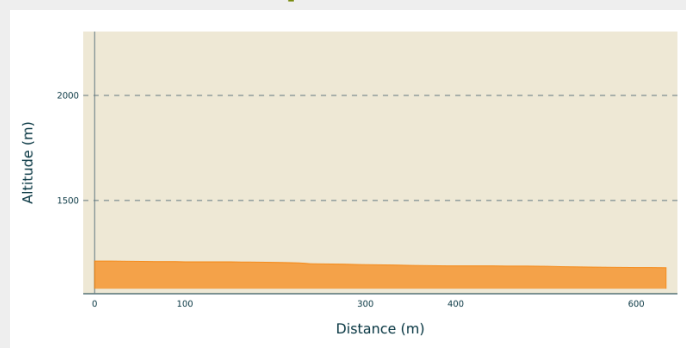
Itinéraire

Départ : Les Solives

Arrivée : Piste La Cuaz

Communes : 1. Haut Valromey

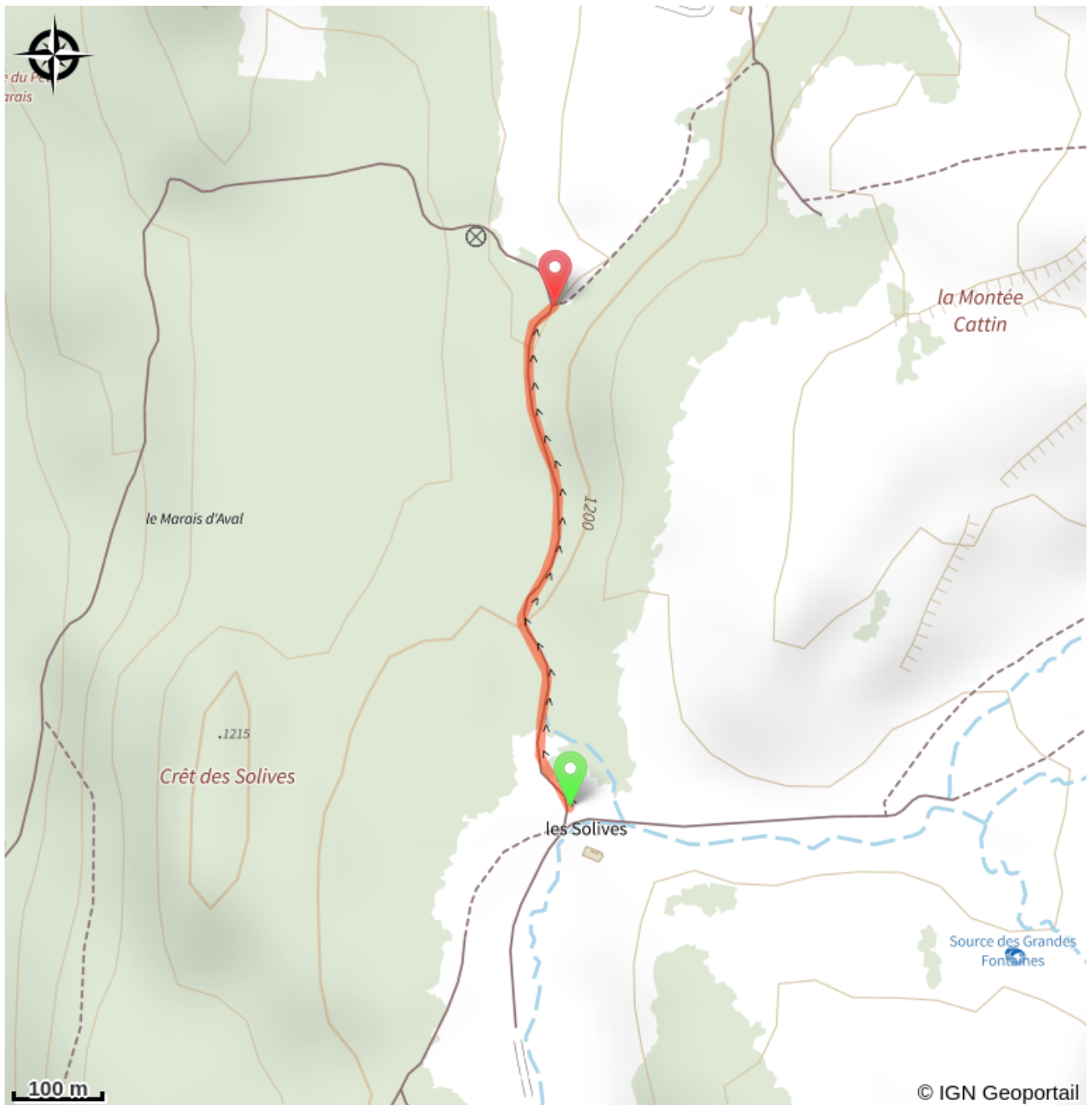
Profil altimétrique



Altitude min 1180 m Altitude max 1212 m

Liaison qui relie la piste les Clarines à La Cuaz.

Sur votre chemin...



Toutes les infos pratiques



Marquée fermée le 06/07/2022 à 14h15