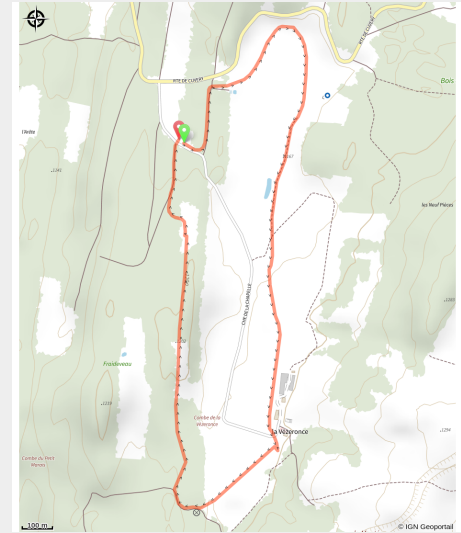


La Vézéronce

Plateau de Retord - Lachat - Haut Valromey



(©Thomas Hytte)



Le Plateau de Retord comprend 150 km de piste de de ski de fond au départ des Plans d'Hotonnes, de la Chapelle de Retord et de Cuvery.

Infos pratiques

Pratique : Ski de fond

Longueur : 3.9 km

Dénivelé positif : 66 m

Difficulté : Piste facile

Type : Ouvert

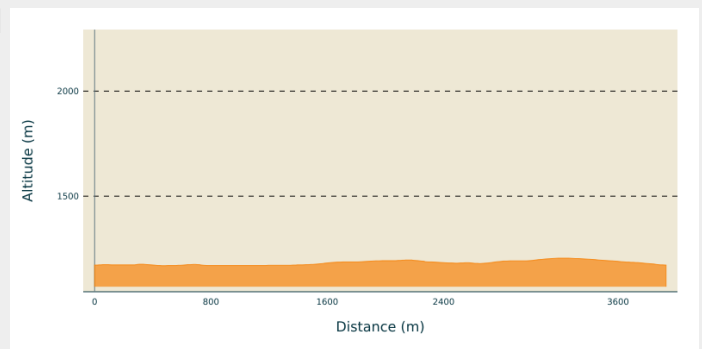
Thèmes : Famille

Itinéraire

Départ : Parking de la Chapelle de Retord
- La Vezeronce, 01260 Haut Valromey

Communes : 1. Haut Valromey

Profil altimétrique



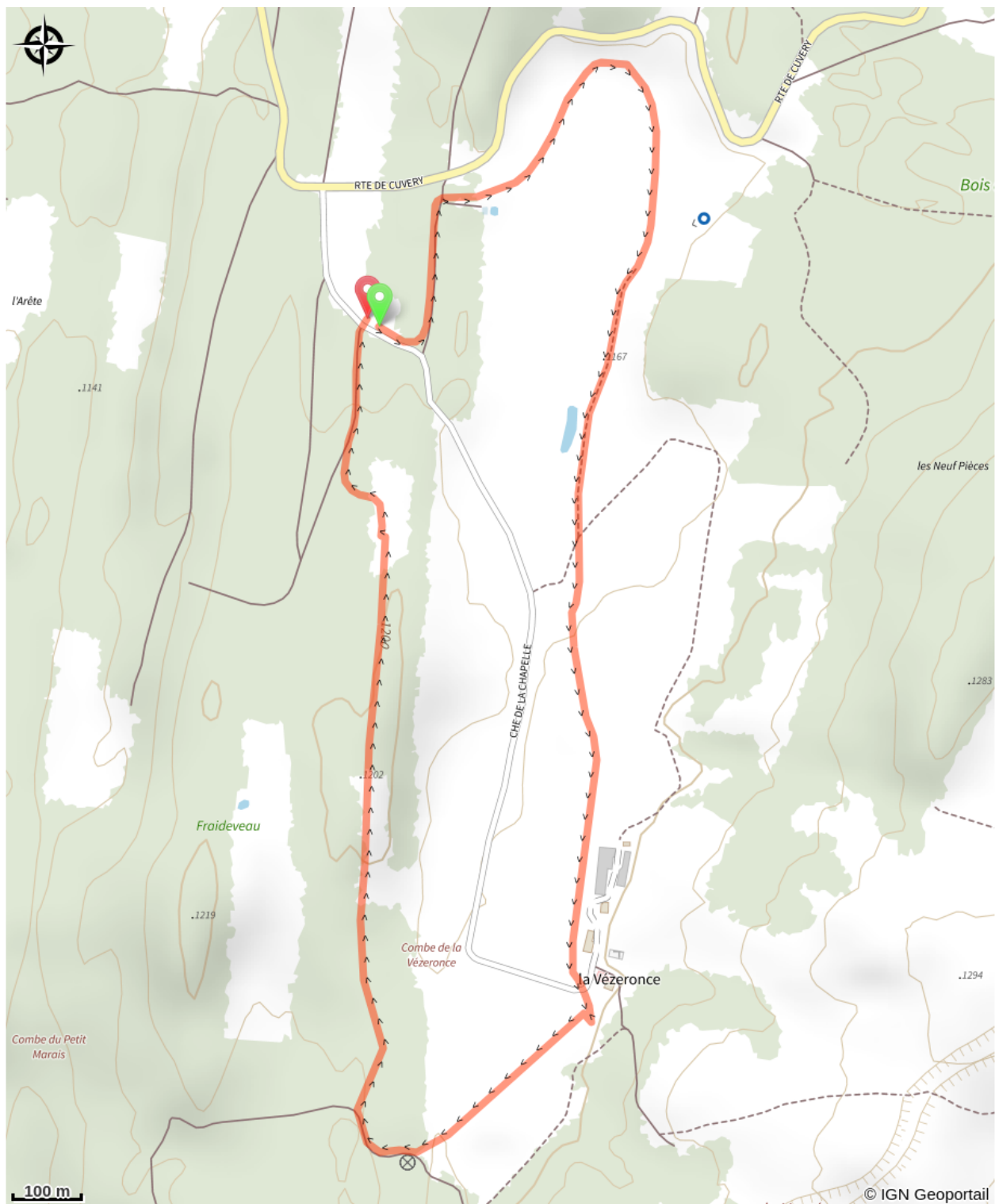
Altitude min 1169 m Altitude max 1205 m

Cet itinéraire N8 d'une longueur de 4,1 km au départ du parking de la Chapelle permet la pratique du ski de fond et les plaisirs de la glisse sur une piste accessible à tous qui fait le tour de la majestueuse combe de la Vezeronce, du point de départ jusqu'à la Chapelle de Retord.

Le départ plus en altitude de la Chapelle de Retord permet de skier sans rencontrer d'important dénivelé comme ça peut être le cas au départ des Plans d'Hotonnes.

L'altitude garantie également un niveau de neige plus important.

Sur votre chemin...



Toutes les infos pratiques



Marquée ouverte le 27/01/2023 à 10h03