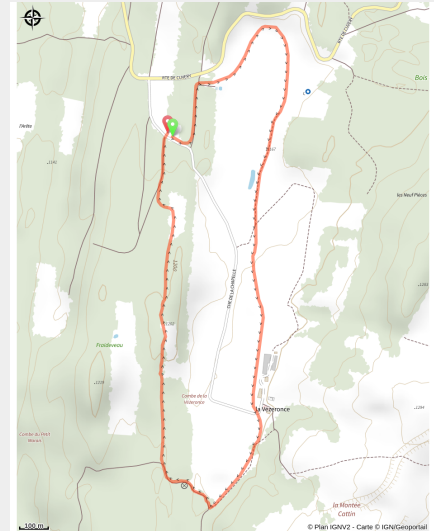


La Vézéronce (N8)

Plateau de Retord - Lachat - Haut Valromey (01260)



(© Philippe Carrara)



Le Plateau de Retord comprend 150 km de piste de de ski de fond au départ des Plans d'Hotonnes, de la Chapelle de Retord et de Cuvery.

Infos pratiques

Pratique : Ski de fond

Longueur : 4.1 km

Dénivelé positif : 70 m

Difficulté : Piste facile

Type : Fermé

Thèmes : Famille

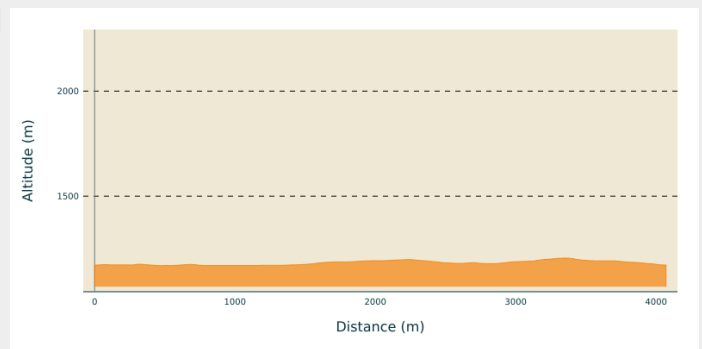
Itinéraire

Départ : Parking de la Chapelle de Retord
- La Vezeronce, 01260 Haut Valromey

Arrivée : Parking de la Chapelle de Retord - La Vezeronce, 01260 Haut Valromey

Communes : 1. Haut Valromey (01260)

Profil altimétrique



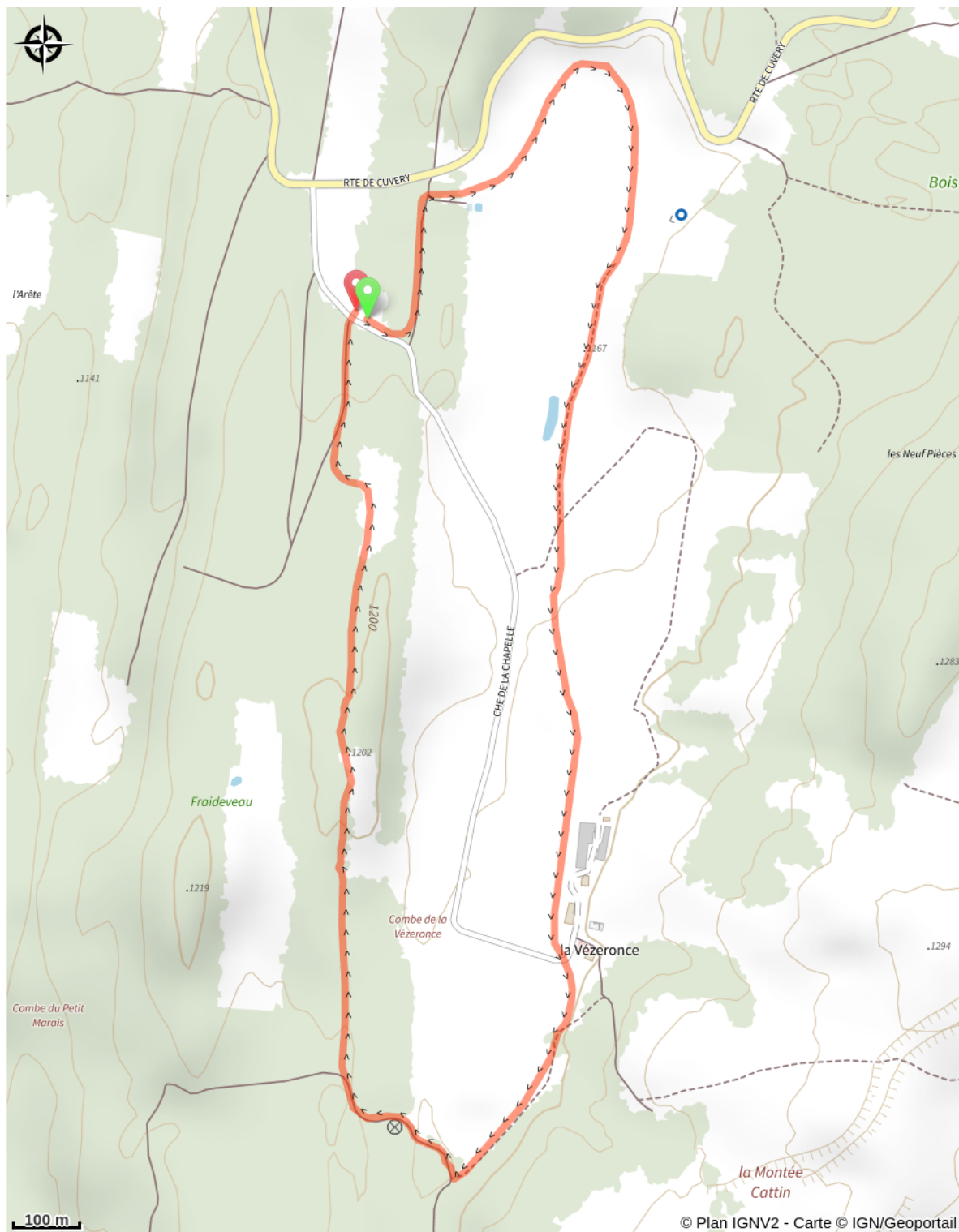
Altitude min 1169 m Altitude max 1206 m

Cet itinéraire permet la pratique du ski de fond et les plaisirs de la glisse sur une piste accessible à tous qui fait le tour de la majestueuse combe de la Vezeronce, du point de départ jusqu'à la Chapelle de Retord.

Le départ plus en altitude de la Chapelle de Retord permet de skier sans rencontrer d'important dénivelé comme ça peut être le cas au départ des Plans d'Hotonnes.

L'altitude garantie également un niveau de neige plus important.

Sur votre chemin...



Toutes les infos pratiques

i Les bonnes pratiques sur les pistes de ski



En skating, j'évite
les traces de classique



Je respecte
l'environnement



Pour accéder aux pistes
je paye mon Pass

x Marquée fermée le 17/02/2025 à 15h15

i Lieux de renseignement

**Office de Tourisme Bugey Sud Grand
Colombier**

34 Grande Rue, 01300 BELLEY

Tel : +33 (0)4 79 81 29 06

<https://bugeysud-tourisme.fr/>

Source



Espace Nordique Jurassien

<http://www.espacenordiquejurassien.com>