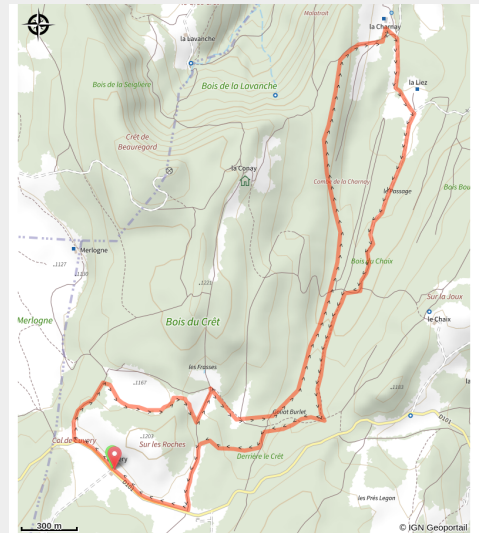


Merlogne

Plateau de Retord - Lachat - Valsershône



(© Laurent_Cheviet)



Infos pratiques

Pratique : Piste chiens de traîneaux

Longueur : 8.6 km

Dénivelé positif : 195 m

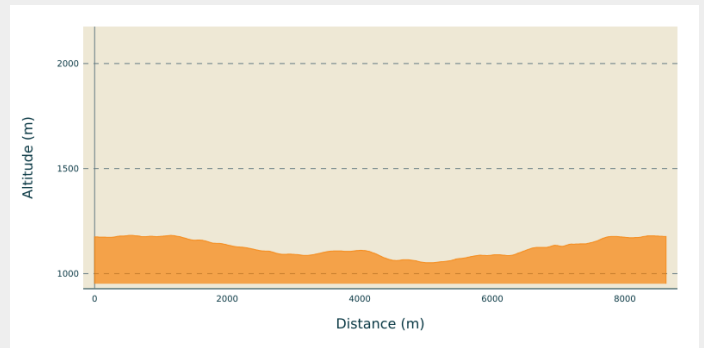
Difficulté : Piste moyenne

Type : Fermé

Itinéraire

Départ : Col de Cuvéry
Communes : 1. Valsérhône

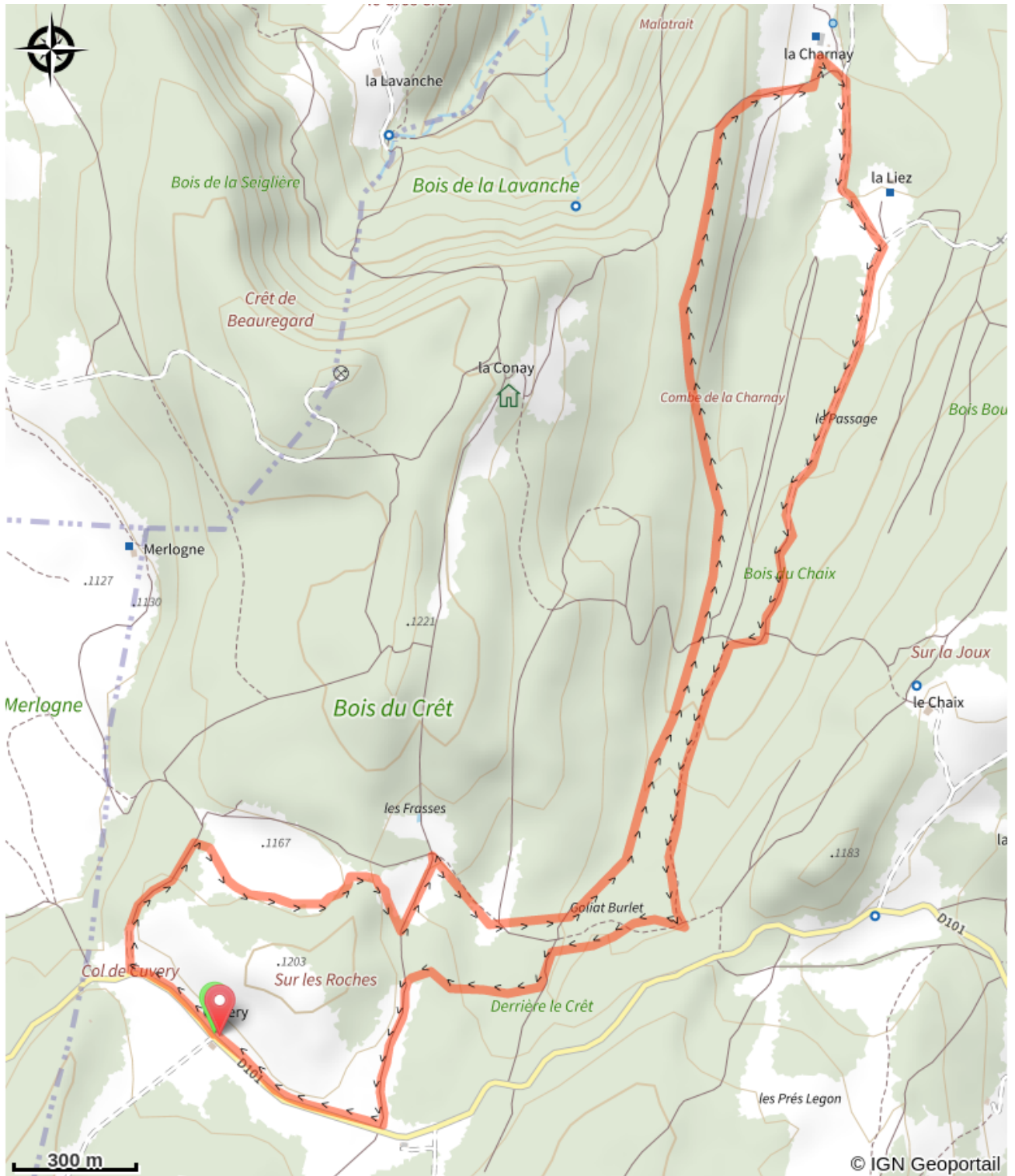
Profil altimétrique



Altitude min 1052 m Altitude max 1182 m

Boucle de 8 km en sous-bois.

Sur votre chemin...



Toutes les infos pratiques



Marquée fermée le 06/07/2022 à 14h15