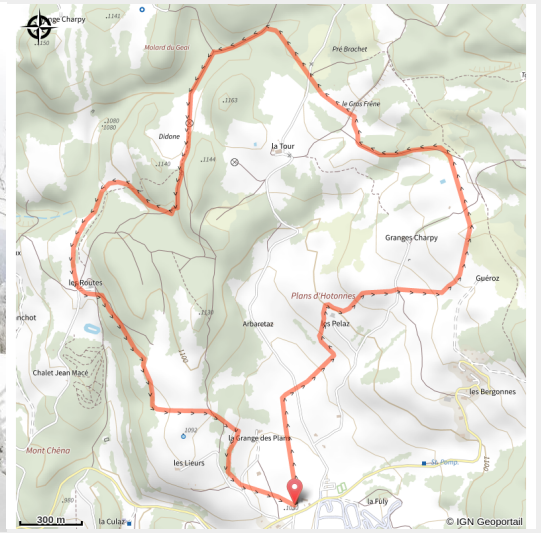


R3 Les Plans d'Hotonnes

Plateau de Retord - Lachat - Haut Valromey



(© Laurent_Cheviet)



Cette boucle est la plus sauvage de toutes les boucles raquettes au départ des Plans d'Hotonnes, au milieu des forêts de hêtres, il est possible de découvrir de nombreuses traces d'animaux sauvages dans la neige fraîche.

Infos pratiques

Pratique : Raquettes

Longueur : 7.7 km

Dénivelé positif : 231 m

Difficulté : Piste difficile

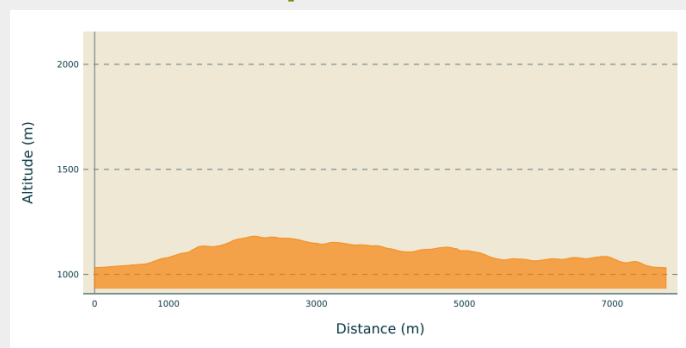
Type : Fermé

Itinéraire

Départ : Les Plans d'Hotonnes

Communes : 1. Haut Valromey

Profil altimétrique



Altitude min 1032 m Altitude max 1182 m

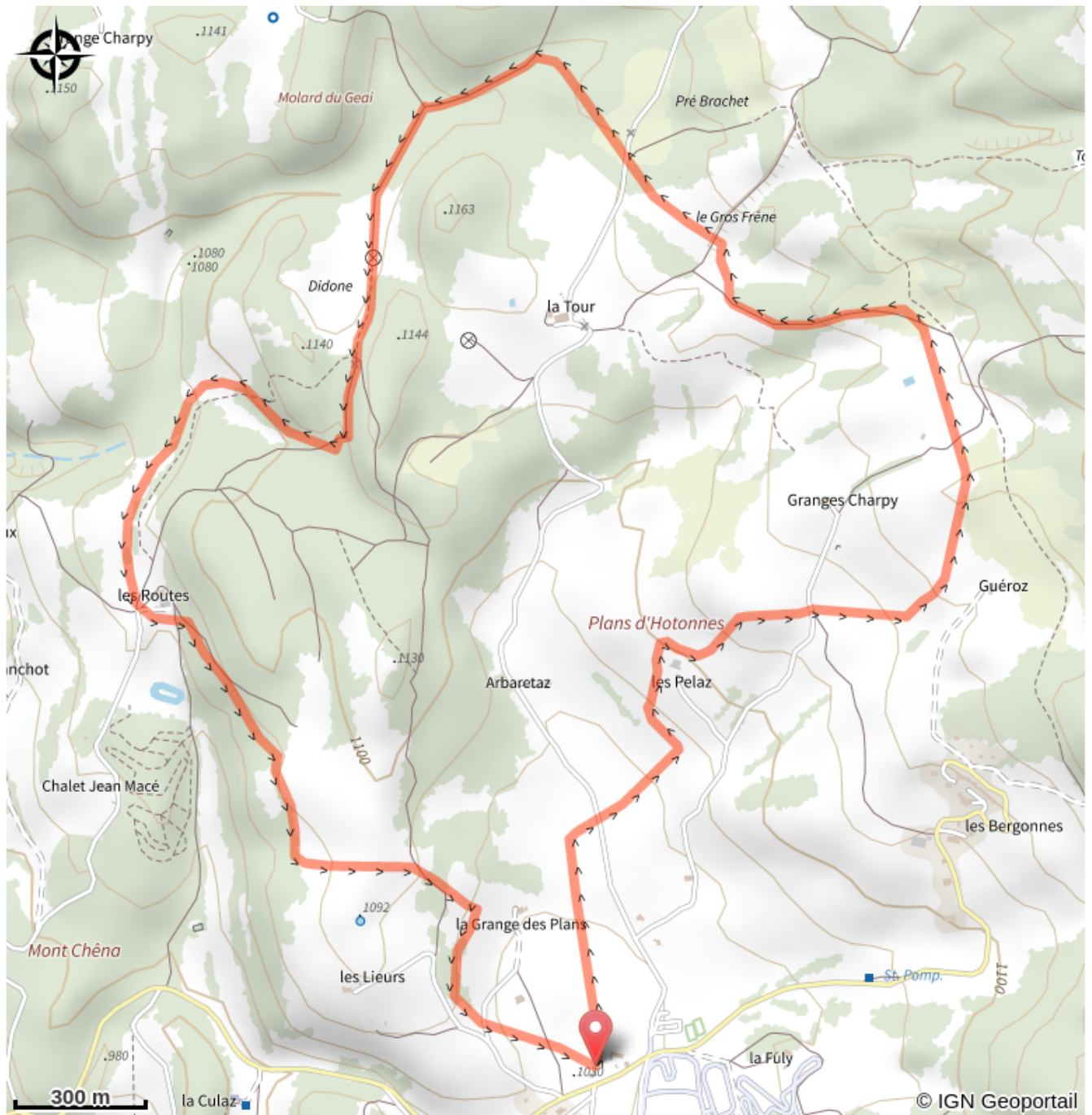
Le Plateau de Retord comprend 75 km de piste de raquettes répartis sur 11 sentiers raquettes balisés au départ des Plans d'Hotonnes, de la Chapelle de Retord et de Cuvery.

Cet itinéraire R3 d'une longueur de 6,8 km au départ des Plans d'Hotonnes permet de découvrir les combes et forêts enneigées du Plateau de Retord.

Location de matériels, restauration et salle hors-sac.



Sur votre chemin...



Toutes les infos pratiques

 **Marquée fermée le 06/07/2022 à 14h15**