
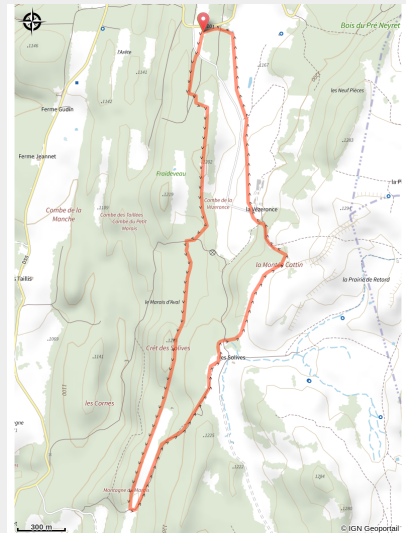


# R9 La Chapelle

Plateau de Retord - Lachat - Haut Valromey



(©Laurent\_Cheviet)



Des Solives en passant par la Combe de la Vezeronce, cet itinéraire très sauvage offre de nombreux points de vue sur les grandes étendues du Plateau de Retord.

## Infos pratiques

Pratique : Raquettes

Longueur : 7.3 km

Dénivelé positif : 151 m

Difficulté : Piste moyenne

Type : Fermé

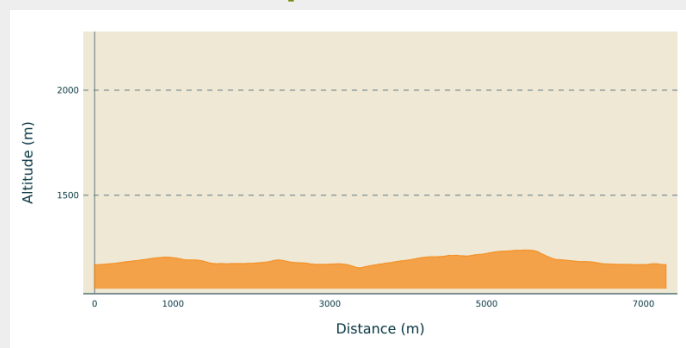
Thèmes : Grand Paysage

# Itinéraire

**Départ** : Les Plans d'Hotonnes

**Communes** : 1. Haut Valromey

## Profil altimétrique



Altitude min 1155 m Altitude max 1239 m

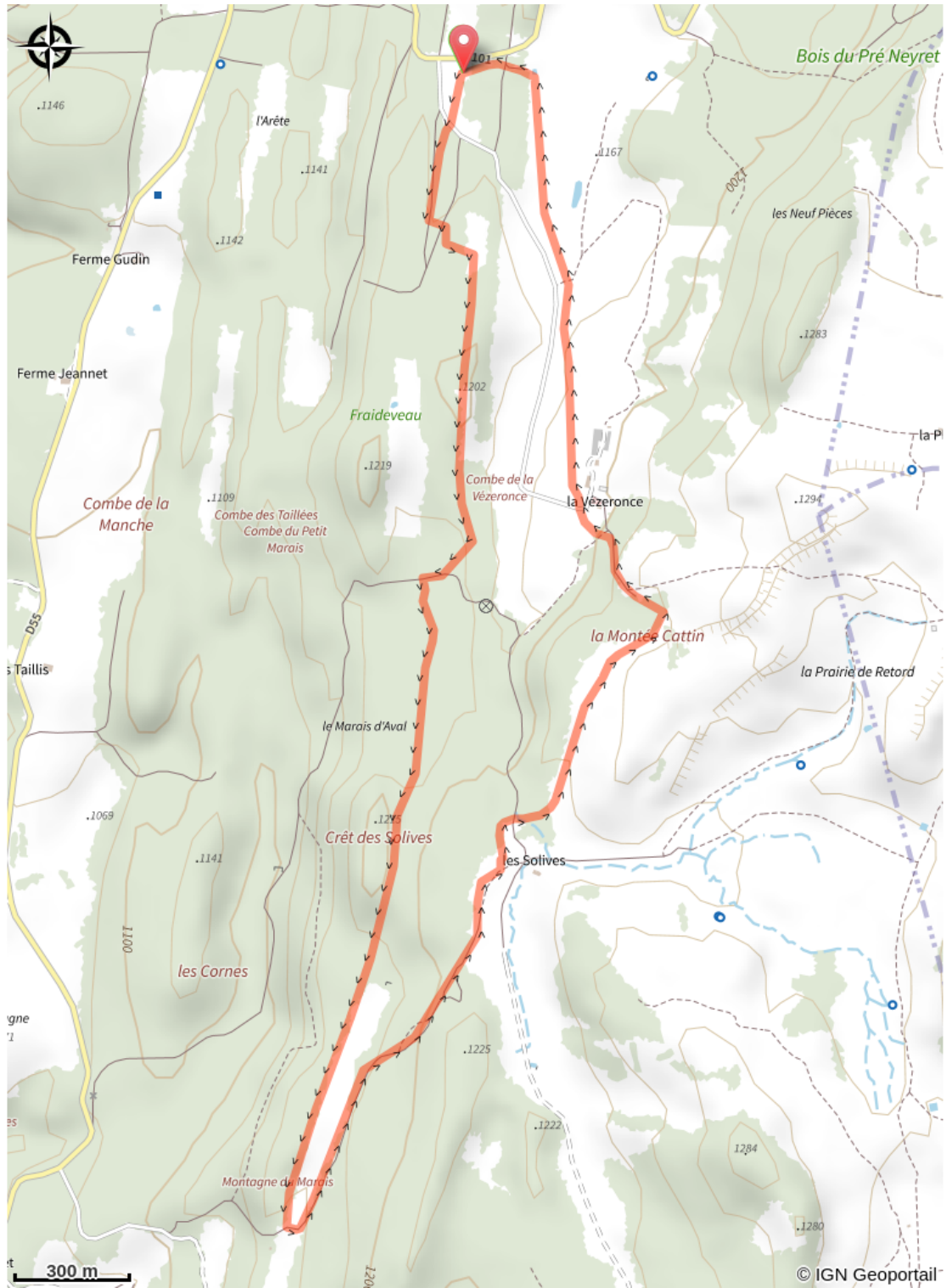
Le Plateau de Retord comprend 75 km de piste de raquettes répartis sur 11 sentiers raquettes balisés au départ des Plans d'Hotonnes, de la Chapelle de Retord et de Cuvery.

Cet itinéraire R9 d'une longueur de 7,3 km au départ des pistes de La Chapelle de Retord permet de découvrir les combes et forêts enneigées du Plateau de Retord.

Restauration, location de matériels et salle hors-sac.



# Sur votre chemin...



# Toutes les infos pratiques



**Marquée fermée le 06/07/2022 à 14h15**